

ГРАФИЧЕСКОЕ ОПИСАНИЕ

местоположения границ населенных пунктов, территориальных зон,
особо охраняемых природных территорий,
зон с особыми условиями использования территории

граница территориальной зоны "Зона застройки индивидуальными жилыми домами (Ж-1)"
Красногвардейского сельского поселения Каневского района Краснодарского кра

(наименование объекта, местоположение границ которого описано (далее - объект))

ГРАФИЧЕСКОЕ ОПИСАНИЕ

местоположения границ населенных пунктов, территориальных зон,
особо охраняемых природных территорий,
зон с особыми условиями использования территории

**граница территориальной зоны "Зона застройки индивидуальными жилыми домами (Ж-1)"
Красногвардейского сельского поселения Каневского района Краснодарского края**

(наименование объекта, местоположение границ которого описано)

№ п/п	Содержание	Номера листов
1	2	3
1	Сведения об объекте	3
2	Сведения о местоположении границ объекта	4
3	Сведения о местоположении измененных (уточненных) границ объекта	47
4	План границ	48

ГРАФИЧЕСКОЕ ОПИСАНИЕ

местоположения границ населенных пунктов, территориальных зон,
особо охраняемых природных территорий,
зон с особыми условиями использования территории

**граница территориальной зоны "Зона застройки индивидуальными жилыми домами (Ж-1)"
Красногвардейского сельского поселения Каневского района Краснодарского края**

(наименование объекта, местоположение границ которого описано)

Сведения об объекте

№ п/п	Характеристики объекта	Описание характеристик
1	2	3
1	Местоположение объекта	Краснодарский край, р-н Каневской, Красногвардейское сп
2	Площадь объекта \pm величина погрешности определения площади ($P \pm \Delta P$)	2059744 \pm 12558 кв.м
3	Иные характеристики объекта	—

ГРАФИЧЕСКОЕ ОПИСАНИЕ

местоположения границ населенных пунктов, территориальных зон,
особо охраняемых природных территорий,
зон с особыми условиями использования территории

**граница территориальной зоны "Зона застройки индивидуальными жилыми домами (Ж-1)"
Красногвардейского сельского поселения Каневского района Краснодарского края**

(наименование объекта, местоположение границ которого описано)

Сведения о местоположении границ объекта

1. Система координат МСК 23, зона 1

2. Сведения о характерных точках границ объекта

Обозначение характерных точек границ	Координаты, м		Метод определения координат характерной точки	Средняя квадратическая погрешность положения характерной точки (M _t), м	Описание обозначения точки на местности (при наличии)
	X	Y			
1	2	3	4	5	6
1	609225.63	1383383.51	Картометрический метод	2.50	—
2	609239.18	1383404.17	Картометрический метод	2.50	—
3	609262.01	1383438.14	Картометрический метод	2.50	—
4	609280.01	1383463.86	Картометрический метод	2.50	—
5	609321.44	1383514.63	Картометрический метод	2.50	—
6	609256.00	1383560.99	Картометрический метод	2.50	—
7	609214.26	1383588.35	Картометрический метод	2.50	—
8	609136.61	1383481.01	Картометрический метод	2.50	—
9	609148.93	1383473.88	Картометрический метод	2.50	—
10	609148.18	1383457.25	Картометрический метод	2.50	—
11	609134.96	1383434.98	Картометрический метод	2.50	—
12	609136.71	1383419.87	Картометрический метод	2.50	—
13	609111.84	1383355.63	Картометрический метод	2.50	—
14	609086.35	1383279.45	Картометрический метод	2.50	—
15	609082.30	1383267.33	Картометрический метод	2.50	—
16	609135.77	1383246.67	Картометрический метод	2.50	—
1	609225.63	1383383.51	Картометрический метод	2.50	—

ГРАФИЧЕСКОЕ ОПИСАНИЕ

местоположения границ населенных пунктов, территориальных зон,
особо охраняемых природных территорий,
зон с особыми условиями использования территории

**граница территориальной зоны "Зона застройки индивидуальными жилыми домами (Ж-1)"
Красногвардейского сельского поселения Каневского района Краснодарского края**

(наименование объекта, местоположение границ которого описано)

Сведения о местоположении границ объекта

1	2	3	4	5	6
17	609989.96	1383989.30	Картометрический метод	2.50	—
18	610049.42	1384001.43	Картометрический метод	2.50	—
19	610120.60	1384043.12	Картометрический метод	2.50	—
20	610266.09	1384116.86	Картометрический метод	2.50	—
21	610309.87	1384145.35	Картометрический метод	2.50	—
22	610342.53	1384130.60	Картометрический метод	2.50	—
23	610406.21	1384173.44	Картометрический метод	2.50	—
24	610433.80	1384181.67	Картометрический метод	2.50	—
25	610460.88	1384195.26	Картометрический метод	2.50	—
26	610568.43	1384316.21	Картометрический метод	2.50	—
27	610591.51	1384344.77	Картометрический метод	2.50	—
28	610515.04	1384407.97	Картометрический метод	2.50	—
29	610489.90	1384383.01	Картометрический метод	2.50	—
30	610470.82	1384367.45	Картометрический метод	2.50	—
31	610412.43	1384319.92	Картометрический метод	2.50	—
32	610347.08	1384272.97	Картометрический метод	2.50	—
33	610329.40	1384261.40	Картометрический метод	2.50	—
34	610277.24	1384229.39	Картометрический метод	2.50	—
35	610261.38	1384218.46	Картометрический метод	2.50	—
36	610243.30	1384207.14	Картометрический метод	2.50	—
37	610151.51	1384151.36	Картометрический метод	2.50	—
38	610023.78	1384069.05	Картометрический метод	2.50	—
39	609960.16	1384028.77	Картометрический метод	2.50	—

ГРАФИЧЕСКОЕ ОПИСАНИЕ

местоположения границ населенных пунктов, территориальных зон,
особо охраняемых природных территорий,
зон с особыми условиями использования территории

**граница территориальной зоны "Зона застройки индивидуальными жилыми домами (Ж-1)"
Красногвардейского сельского поселения Каневского района Краснодарского края**

(наименование объекта, местоположение границ которого описано)

Сведения о местоположении границ объекта

1	2	3	4	5	6
17	609989.96	1383989.30	Картометрический метод	2.50	—
40	609873.26	1384461.11	Картометрический метод	2.50	—
41	609970.09	1384612.90	Картометрический метод	2.50	—
42	609999.51	1384655.72	Картометрический метод	2.50	—
43	610018.09	1384682.83	Картометрический метод	2.50	—
44	609864.56	1384806.98	Картометрический метод	2.50	—
45	609759.91	1384664.74	Картометрический метод	2.50	—
46	609748.40	1384648.95	Картометрический метод	2.50	—
47	609737.14	1384633.14	Картометрический метод	2.50	—
48	609708.34	1384593.81	Картометрический метод	2.50	—
49	609675.52	1384553.64	Картометрический метод	2.50	—
50	609646.71	1384514.26	Картометрический метод	2.50	—
51	609724.91	1384449.12	Картометрический метод	2.50	—
52	609786.19	1384401.06	Картометрический метод	2.50	—
53	609801.21	1384389.47	Картометрический метод	2.50	—
54	609815.85	1384377.84	Картометрический метод	2.50	—
40	609873.26	1384461.11	Картометрический метод	2.50	—
55	609427.05	1383636.09	Картометрический метод	2.50	—
56	609453.47	1383666.15	Картометрический метод	2.50	—
57	609466.08	1383680.38	Картометрический метод	2.50	—
58	609521.40	1383741.36	Картометрический метод	2.50	—
59	609395.72	1383833.38	Картометрический метод	2.50	—

ГРАФИЧЕСКОЕ ОПИСАНИЕ

местоположения границ населенных пунктов, территориальных зон,
особо охраняемых природных территорий,
зон с особыми условиями использования территории

**граница территориальной зоны "Зона застройки индивидуальными жилыми домами (Ж-1)"
Красногвардейского сельского поселения Каневского района Краснодарского края**

(наименование объекта, местоположение границ которого описано)

Сведения о местоположении границ объекта

1	2	3	4	5	6
60	609223.85	1383600.87	Картометрический метод	2.50	—
61	609332.54	1383527.38	Картометрический метод	2.50	—
62	609398.12	1383604.04	Картометрический метод	2.50	—
63	609412.50	1383620.14	Картометрический метод	2.50	—
55	609427.05	1383636.09	Картометрический метод	2.50	—
64	609620.38	1383853.20	Картометрический метод	2.50	—
65	609590.59	1383965.69	Картометрический метод	2.50	—
66	609607.75	1384007.38	Картометрический метод	2.50	—
67	609613.85	1384057.60	Картометрический метод	2.50	—
68	609629.03	1384117.51	Картометрический метод	2.50	—
69	609614.67	1384130.64	Картометрический метод	2.50	—
70	609408.85	1383845.56	Картометрический метод	2.50	—
71	609532.93	1383751.01	Картометрический метод	2.50	—
64	609620.38	1383853.20	Картометрический метод	2.50	—
72	609623.67	1383688.61	Картометрический метод	2.50	—
73	609678.89	1383781.02	Картометрический метод	2.50	—
74	609655.36	1383815.43	Картометрический метод	2.50	—
75	609630.77	1383834.56	Картометрический метод	2.50	—
76	609616.11	1383817.17	Картометрический метод	2.50	—
77	609546.46	1383742.37	Картометрический метод	2.50	—
72	609623.67	1383688.61	Картометрический метод	2.50	—

ГРАФИЧЕСКОЕ ОПИСАНИЕ

местоположения границ населенных пунктов, территориальных зон,
особо охраняемых природных территорий,
зон с особыми условиями использования территории

**граница территориальной зоны "Зона застройки индивидуальными жилыми домами (Ж-1)"
Красногвардейского сельского поселения Каневского района Краснодарского края**

(наименование объекта, местоположение границ которого описано)

Сведения о местоположении границ объекта

1	2	3	4	5	6
78	609849.14	1383530.36	Картометрический метод	2.50	—
79	609932.16	1383606.69	Картометрический метод	2.50	—
80	609950.14	1383623.27	Картометрический метод	2.50	—
81	610027.98	1383695.09	Картометрический метод	2.50	—
82	610096.36	1383754.50	Картометрический метод	2.50	—
83	610066.04	1383801.13	Картометрический метод	2.50	—
84	610051.52	1383823.45	Картометрический метод	2.50	—
85	610032.56	1383815.64	Картометрический метод	2.50	—
86	609986.77	1383783.68	Картометрический метод	2.50	—
87	609966.33	1383749.45	Картометрический метод	2.50	—
88	609893.07	1383691.54	Картометрический метод	2.50	—
89	609873.75	1383673.84	Картометрический метод	2.50	—
90	609834.81	1383662.07	Картометрический метод	2.50	—
91	609778.36	1383632.73	Картометрический метод	2.50	—
92	609753.74	1383599.52	Картометрический метод	2.50	—
78	609849.14	1383530.36	Картометрический метод	2.50	—
93	610644.43	1384010.15	Картометрический метод	2.50	—
94	610685.14	1384067.27	Картометрический метод	2.50	—
95	610725.18	1384117.85	Картометрический метод	2.50	—
96	610773.12	1384180.17	Картометрический метод	2.50	—
97	610684.11	1384254.58	Картометрический метод	2.50	—
98	610648.21	1384164.53	Картометрический метод	2.50	—

ГРАФИЧЕСКОЕ ОПИСАНИЕ

местоположения границ населенных пунктов, территориальных зон,
особо охраняемых природных территорий,
зон с особыми условиями использования территории

**граница территориальной зоны "Зона застройки индивидуальными жилыми домами (Ж-1)"
Красногвардейского сельского поселения Каневского района Краснодарского края**

(наименование объекта, местоположение границ которого описано)

Сведения о местоположении границ объекта

1	2	3	4	5	6
99	610624.26	1384102.46	Картометрический метод	2.50	—
100	610597.75	1384042.06	Картометрический метод	2.50	—
101	610566.80	1383988.71	Картометрический метод	2.50	—
102	610516.23	1383936.93	Картометрический метод	2.50	—
103	610488.81	1383911.50	Картометрический метод	2.50	—
104	610476.77	1383893.44	Картометрический метод	2.50	—
105	610464.97	1383819.84	Картометрический метод	2.50	—
106	610509.84	1383825.22	Картометрический метод	2.50	—
107	610571.43	1383907.35	Картометрический метод	2.50	—
93	610644.43	1384010.15	Картометрический метод	2.50	—
108	610807.15	1384691.23	Картометрический метод	2.50	—
109	610875.16	1384875.77	Картометрический метод	2.50	—
110	610926.57	1384999.64	Картометрический метод	2.50	—
111	610936.53	1385028.27	Картометрический метод	2.50	—
112	610954.43	1385074.62	Картометрический метод	2.50	—
113	610955.84	1385104.20	Картометрический метод	2.50	—
114	610946.79	1385116.20	Картометрический метод	2.50	—
115	610903.24	1385095.71	Картометрический метод	2.50	—
116	610878.27	1385054.51	Картометрический метод	2.50	—
117	610865.26	1385026.43	Картометрический метод	2.50	—
118	610837.22	1384973.32	Картометрический метод	2.50	—
119	610800.67	1384906.59	Картометрический метод	2.50	—

ГРАФИЧЕСКОЕ ОПИСАНИЕ

местоположения границ населенных пунктов, территориальных зон,
особо охраняемых природных территорий,
зон с особыми условиями использования территории

**граница территориальной зоны "Зона застройки индивидуальными жилыми домами (Ж-1)"
Красногвардейского сельского поселения Каневского района Краснодарского края**

(наименование объекта, местоположение границ которого описано)

Сведения о местоположении границ объекта

1	2	3	4	5	6
120	610726.04	1384774.48	Картометрический метод	2.50	—
121	610660.04	1384659.37	Картометрический метод	2.50	—
122	610577.93	1384513.94	Картометрический метод	2.50	—
123	610564.44	1384492.45	Картометрический метод	2.50	—
124	610556.80	1384478.40	Картометрический метод	2.50	—
125	610543.87	1384457.00	Картометрический метод	2.50	—
126	610519.34	1384416.07	Картометрический метод	2.50	—
127	610598.71	1384363.06	Картометрический метод	2.50	—
128	610629.74	1384405.74	Картометрический метод	2.50	—
129	610663.81	1384455.01	Картометрический метод	2.50	—
130	610724.72	1384527.67	Картометрический метод	2.50	—
108	610807.15	1384691.23	Картометрический метод	2.50	—
131	609402.09	1383873.67	Картометрический метод	2.50	—
132	609632.51	1384189.97	Картометрический метод	2.50	—
133	609628.70	1384193.77	Картометрический метод	2.50	—
134	609562.00	1384255.72	Картометрический метод	2.50	—
135	609544.68	1384270.80	Картометрический метод	2.50	—
136	609487.51	1384320.56	Картометрический метод	2.50	—
137	609467.61	1384280.68	Картометрический метод	2.50	—
138	609414.16	1384204.81	Картометрический метод	2.50	—
139	609489.32	1384147.82	Картометрический метод	2.50	—
140	609478.31	1384130.33	Картометрический метод	2.50	—

ГРАФИЧЕСКОЕ ОПИСАНИЕ

местоположения границ населенных пунктов, территориальных зон,
особо охраняемых природных территорий,
зон с особыми условиями использования территории

**граница территориальной зоны "Зона застройки индивидуальными жилыми домами (Ж-1)"
Красногвардейского сельского поселения Каневского района Краснодарского края**

(наименование объекта, местоположение границ которого описано)

Сведения о местоположении границ объекта

1	2	3	4	5	6
141	609330.26	1383929.89	Картометрический метод	2.50	—
131	609402.09	1383873.67	Картометрический метод	2.50	—
142	610323.63	1383654.12	Картометрический метод	2.50	—
143	610376.32	1383677.52	Картометрический метод	2.50	—
144	610354.23	1383722.14	Картометрический метод	2.50	—
145	610338.39	1383754.15	Картометрический метод	2.50	—
146	610254.94	1383671.11	Картометрический метод	2.50	—
147	610198.26	1383625.74	Картометрический метод	2.50	—
148	610224.89	1383594.00	Картометрический метод	2.50	—
149	610279.62	1383627.33	Картометрический метод	2.50	—
142	610323.63	1383654.12	Картометрический метод	2.50	—
150	609734.82	1384250.39	Картометрический метод	2.50	—
151	609811.82	1384369.86	Картометрический метод	2.50	—
152	609640.74	1384503.50	Картометрический метод	2.50	—
153	609517.60	1384336.83	Картометрический метод	2.50	—
154	609544.29	1384312.78	Картометрический метод	2.50	—
155	609564.27	1384292.84	Картометрический метод	2.50	—
156	609608.75	1384249.23	Картометрический метод	2.50	—
157	609637.78	1384221.39	Картометрический метод	2.50	—
158	609644.82	1384213.27	Картометрический метод	2.50	—
159	609669.06	1384188.39	Картометрический метод	2.50	—
160	609681.80	1384176.41	Картометрический метод	2.50	—

ГРАФИЧЕСКОЕ ОПИСАНИЕ

местоположения границ населенных пунктов, территориальных зон,
особо охраняемых природных территорий,
зон с особыми условиями использования территории

**граница территориальной зоны "Зона застройки индивидуальными жилыми домами (Ж-1)"
Красногвардейского сельского поселения Каневского района Краснодарского края**

(наименование объекта, местоположение границ которого описано)

Сведения о местоположении границ объекта

1	2	3	4	5	6
161	609709.91	1384214.53	Картометрический метод	2.50	—
150	609734.82	1384250.39	Картометрический метод	2.50	—
162	609210.98	1383045.88	Картометрический метод	2.50	—
163	609224.24	1383063.96	Картометрический метод	2.50	—
164	609277.55	1383147.19	Картометрический метод	2.50	—
165	609287.10	1383169.60	Картометрический метод	2.50	—
166	609296.22	1383198.74	Картометрический метод	2.50	—
167	609308.27	1383238.97	Картометрический метод	2.50	—
168	609339.17	1383301.79	Картометрический метод	2.50	—
169	609413.95	1383420.39	Картометрический метод	2.50	—
170	609448.97	1383473.24	Картометрический метод	2.50	—
171	609477.01	1383540.66	Картометрический метод	2.50	—
172	609498.21	1383575.15	Картометрический метод	2.50	—
173	609550.36	1383630.76	Картометрический метод	2.50	—
174	609572.01	1383654.38	Картометрический метод	2.50	—
175	609598.00	1383688.83	Картометрический метод	2.50	—
176	609535.02	1383730.82	Картометрический метод	2.50	—
177	609402.55	1383576.88	Картометрический метод	2.50	—
178	609375.75	1383546.29	Картометрический метод	2.50	—
179	609359.68	1383527.19	Картометрический метод	2.50	—
180	609329.72	1383490.43	Картометрический метод	2.50	—
181	609284.17	1383434.62	Картометрический метод	2.50	—

ГРАФИЧЕСКОЕ ОПИСАНИЕ

местоположения границ населенных пунктов, территориальных зон,
особо охраняемых природных территорий,
зон с особыми условиями использования территории

**граница территориальной зоны "Зона застройки индивидуальными жилыми домами (Ж-1)"
Красногвардейского сельского поселения Каневского района Краснодарского края**

(наименование объекта, местоположение границ которого описано)

Сведения о местоположении границ объекта

1	2	3	4	5	6
182	609229.41	1383347.04	Картометрический метод	2.50	—
183	609212.09	1383315.81	Картометрический метод	2.50	—
184	609184.61	1383271.94	Картометрический метод	2.50	—
185	609167.12	1383239.74	Картометрический метод	2.50	—
186	609154.94	1383215.24	Картометрический метод	2.50	—
187	609142.77	1383191.58	Картометрический метод	2.50	—
188	609109.96	1383136.92	Картометрический метод	2.50	—
189	609099.66	1383119.36	Картометрический метод	2.50	—
190	609076.91	1383080.68	Картометрический метод	2.50	—
191	609053.16	1383045.08	Картометрический метод	2.50	—
192	609051.60	1383046.15	Картометрический метод	2.50	—
193	609034.82	1383023.25	Картометрический метод	2.50	—
194	609017.23	1382996.52	Картометрический метод	2.50	—
195	608961.61	1382926.17	Картометрический метод	2.50	—
196	608937.47	1382894.20	Картометрический метод	2.50	—
197	608873.32	1382824.75	Картометрический метод	2.50	—
198	608831.80	1382788.01	Картометрический метод	2.50	—
199	608809.51	1382765.80	Картометрический метод	2.50	—
200	608695.35	1382651.70	Картометрический метод	2.50	—
201	608644.04	1382600.32	Картометрический метод	2.50	—
202	608613.91	1382570.34	Картометрический метод	2.50	—
203	608682.06	1382507.55	Картометрический метод	2.50	—
204	608711.28	1382533.46	Картометрический метод	2.50	—

ГРАФИЧЕСКОЕ ОПИСАНИЕ

местоположения границ населенных пунктов, территориальных зон,
особо охраняемых природных территорий,
зон с особыми условиями использования территории

**граница территориальной зоны "Зона застройки индивидуальными жилыми домами (Ж-1)"
Красногвардейского сельского поселения Каневского района Краснодарского края**

(наименование объекта, местоположение границ которого описано)

Сведения о местоположении границ объекта

1	2	3	4	5	6
205	608768.10	1382581.05	Картометрический метод	2.50	—
206	608779.73	1382603.80	Картометрический метод	2.50	—
207	608874.76	1382698.90	Картометрический метод	2.50	—
208	608897.00	1382724.00	Картометрический метод	2.50	—
209	608920.67	1382742.35	Картометрический метод	2.50	—
210	608941.74	1382763.90	Картометрический метод	2.50	—
211	608989.34	1382775.44	Картометрический метод	2.50	—
212	609033.45	1382801.42	Картометрический метод	2.50	—
213	609114.32	1382912.22	Картометрический метод	2.50	—
214	609150.80	1382978.46	Картометрический метод	2.50	—
162	609210.98	1383045.88	Картометрический метод	2.50	—
215	610128.14	1383711.25	Картометрический метод	2.50	—
216	610106.55	1383738.26	Картометрический метод	2.50	—
217	610062.02	1383705.13	Картометрический метод	2.50	—
218	610084.68	1383688.15	Картометрический метод	2.50	—
219	610087.80	1383680.83	Картометрический метод	2.50	—
215	610128.14	1383711.25	Картометрический метод	2.50	—
220	610247.47	1383685.94	Картометрический метод	2.50	—
221	610274.66	1383708.93	Картометрический метод	2.50	—
222	610313.90	1383751.35	Картометрический метод	2.50	—
223	610308.54	1383761.16	Картометрический метод	2.50	—
224	610296.16	1383767.26	Картометрический метод	2.50	—

ГРАФИЧЕСКОЕ ОПИСАНИЕ

местоположения границ населенных пунктов, территориальных зон,
особо охраняемых природных территорий,
зон с особыми условиями использования территории

**граница территориальной зоны "Зона застройки индивидуальными жилыми домами (Ж-1)"
Красногвардейского сельского поселения Каневского района Краснодарского края**

(наименование объекта, местоположение границ которого описано)

Сведения о местоположении границ объекта

1	2	3	4	5	6
225	610278.12	1383766.16	Картометрический метод	2.50	—
226	610233.02	1383759.55	Картометрический метод	2.50	—
227	610195.66	1383754.07	Картометрический метод	2.50	—
228	610164.65	1383751.09	Картометрический метод	2.50	—
229	610137.07	1383748.62	Картометрический метод	2.50	—
230	610208.02	1383656.35	Картометрический метод	2.50	—
220	610247.47	1383685.94	Картометрический метод	2.50	—
231	610122.31	1383760.91	Картометрический метод	2.50	—
232	610167.12	1383788.48	Картометрический метод	2.50	—
233	610186.44	1383794.43	Картометрический метод	2.50	—
234	610222.45	1383803.88	Картометрический метод	2.50	—
235	610249.95	1383810.97	Картометрический метод	2.50	—
236	610275.32	1383818.19	Картометрический метод	2.50	—
237	610319.09	1383795.63	Картометрический метод	2.50	—
238	610259.12	1383911.83	Картометрический метод	2.50	—
239	610237.10	1383909.95	Картометрический метод	2.50	—
240	610201.96	1383889.33	Картометрический метод	2.50	—
241	610119.14	1383842.13	Картометрический метод	2.50	—
242	610084.52	1383821.00	Картометрический метод	2.50	—
231	610122.31	1383760.91	Картометрический метод	2.50	—
243	609432.20	1382920.09	Картометрический метод	2.50	—
244	609464.65	1382981.46	Картометрический метод	2.50	—

ГРАФИЧЕСКОЕ ОПИСАНИЕ

местоположения границ населенных пунктов, территориальных зон,
особо охраняемых природных территорий,
зон с особыми условиями использования территории

**граница территориальной зоны "Зона застройки индивидуальными жилыми домами (Ж-1)"
Красногвардейского сельского поселения Каневского района Краснодарского края**

(наименование объекта, местоположение границ которого описано)

Сведения о местоположении границ объекта

1	2	3	4	5	6
245	609542.66	1383119.88	Картометрический метод	2.50	—
246	609570.27	1383164.96	Картометрический метод	2.50	—
247	609593.09	1383199.16	Картометрический метод	2.50	—
248	609642.91	1383273.94	Картометрический метод	2.50	—
249	609709.24	1383363.92	Картометрический метод	2.50	—
250	609809.75	1383481.74	Картометрический метод	2.50	—
251	609825.82	1383499.56	Картометрический метод	2.50	—
252	609843.31	1383518.94	Картометрический метод	2.50	—
253	609739.07	1383594.92	Картометрический метод	2.50	—
254	609725.70	1383580.46	Картометрический метод	2.50	—
255	609709.40	1383562.83	Картометрический метод	2.50	—
256	609487.22	1383276.25	Картометрический метод	2.50	—
257	609460.55	1383249.54	Картометрический метод	2.50	—
258	609438.17	1383183.39	Картометрический метод	2.50	—
259	609432.95	1383156.99	Картометрический метод	2.50	—
260	609425.25	1383123.55	Картометрический метод	2.50	—
261	609379.39	1383031.49	Картометрический метод	2.50	—
262	609346.36	1382978.43	Картометрический метод	2.50	—
263	609289.33	1382888.17	Картометрический метод	2.50	—
264	609268.19	1382852.80	Картометрический метод	2.50	—
265	609108.24	1382678.57	Картометрический метод	2.50	—
266	609017.97	1382594.43	Картометрический метод	2.50	—
267	609001.41	1382615.39	Картометрический метод	2.50	—

ГРАФИЧЕСКОЕ ОПИСАНИЕ

местоположения границ населенных пунктов, территориальных зон,
особо охраняемых природных территорий,
зон с особыми условиями использования территории

**граница территориальной зоны "Зона застройки индивидуальными жилыми домами (Ж-1)"
Красногвардейского сельского поселения Каневского района Краснодарского края**

(наименование объекта, местоположение границ которого описано)

Сведения о местоположении границ объекта

1	2	3	4	5	6
268	608953.62	1382580.26	Картометрический метод	2.50	—
269	608904.51	1382538.56	Картометрический метод	2.50	—
270	608887.98	1382525.22	Картометрический метод	2.50	—
271	608774.28	1382412.37	Картометрический метод	2.50	—
272	608787.71	1382397.05	Картометрический метод	2.50	—
273	608834.36	1382361.92	Картометрический метод	2.50	—
274	608836.41	1382364.94	Картометрический метод	2.50	—
275	608850.93	1382354.45	Картометрический метод	2.50	—
276	608875.06	1382373.84	Картометрический метод	2.50	—
277	608951.27	1382444.99	Картометрический метод	2.50	—
278	608969.32	1382461.29	Картометрический метод	2.50	—
279	608980.45	1382471.29	Картометрический метод	2.50	—
280	608988.41	1382461.73	Картометрический метод	2.50	—
281	609023.00	1382492.26	Картометрический метод	2.50	—
282	609068.77	1382530.13	Картометрический метод	2.50	—
283	609138.36	1382587.43	Картометрический метод	2.50	—
284	609156.14	1382602.62	Картометрический метод	2.50	—
285	609198.74	1382639.45	Картометрический метод	2.50	—
286	609247.42	1382686.78	Картометрический метод	2.50	—
287	609298.88	1382738.38	Картометрический метод	2.50	—
288	609348.06	1382799.01	Картометрический метод	2.50	—
289	609377.97	1382836.30	Картометрический метод	2.50	—
290	609409.16	1382878.64	Картометрический метод	2.50	—

ГРАФИЧЕСКОЕ ОПИСАНИЕ

местоположения границ населенных пунктов, территориальных зон,
особо охраняемых природных территорий,
зон с особыми условиями использования территории

**граница территориальной зоны "Зона застройки индивидуальными жилыми домами (Ж-1)"
Красногвардейского сельского поселения Каневского района Краснодарского края**

(наименование объекта, местоположение границ которого описано)

Сведения о местоположении границ объекта

1	2	3	4	5	6
243	609432.20	1382920.09	Картометрический метод	2.50	—
291	610794.54	1384199.62	Картометрический метод	2.50	—
292	610908.64	1384266.14	Картометрический метод	2.50	—
293	610926.38	1384286.58	Картометрический метод	2.50	—
294	610956.62	1384344.27	Картометрический метод	2.50	—
295	610985.38	1384396.48	Картометрический метод	2.50	—
296	611003.70	1384432.32	Картометрический метод	2.50	—
297	611020.40	1384465.23	Картометрический метод	2.50	—
298	611035.60	1384495.18	Картометрический метод	2.50	—
299	611122.61	1384647.25	Картометрический метод	2.50	—
300	610993.94	1384710.46	Картометрический метод	2.50	—
301	610972.21	1384666.23	Картометрический метод	2.50	—
302	610954.43	1384624.03	Картометрический метод	2.50	—
303	610963.37	1384563.96	Картометрический метод	2.50	—
304	610967.33	1384528.50	Картометрический метод	2.50	—
305	610944.61	1384460.03	Картометрический метод	2.50	—
306	610932.08	1384421.31	Картометрический метод	2.50	—
307	610902.01	1384373.87	Картометрический метод	2.50	—
308	610869.66	1384342.60	Картометрический метод	2.50	—
309	610822.64	1384346.64	Картометрический метод	2.50	—
310	610760.89	1384312.64	Картометрический метод	2.50	—
311	610709.37	1384274.86	Картометрический метод	2.50	—

ГРАФИЧЕСКОЕ ОПИСАНИЕ

местоположения границ населенных пунктов, территориальных зон,
особо охраняемых природных территорий,
зон с особыми условиями использования территории

**граница территориальной зоны "Зона застройки индивидуальными жилыми домами (Ж-1)"
Красногвардейского сельского поселения Каневского района Краснодарского края**

(наименование объекта, местоположение границ которого описано)

Сведения о местоположении границ объекта

1	2	3	4	5	6
291	610794.54	1384199.62	Картометрический метод	2.50	—
312	610338.76	1384471.68	Картометрический метод	2.50	—
313	610359.47	1384487.24	Картометрический метод	2.50	—
314	610388.14	1384506.26	Картометрический метод	2.50	—
315	610310.73	1384577.07	Картометрический метод	2.50	—
316	610240.45	1384516.81	Картометрический метод	2.50	—
317	610210.84	1384499.07	Картометрический метод	2.50	—
318	610266.60	1384423.94	Картометрический метод	2.50	—
319	610293.28	1384440.25	Картометрический метод	2.50	—
312	610338.76	1384471.68	Картометрический метод	2.50	—
320	610191.29	1384371.75	Картометрический метод	2.50	—
321	610254.05	1384414.64	Картометрический метод	2.50	—
322	610198.94	1384489.88	Картометрический метод	2.50	—
323	610196.92	1384488.52	Картометрический метод	2.50	—
324	610172.75	1384516.53	Картометрический метод	2.50	—
325	610148.65	1384544.49	Картометрический метод	2.50	—
326	610126.81	1384567.69	Картометрический метод	2.50	—
327	610095.37	1384552.46	Картометрический метод	2.50	—
328	610064.31	1384528.94	Картометрический метод	2.50	—
329	610031.01	1384502.32	Картометрический метод	2.50	—
330	609995.63	1384505.90	Картометрический метод	2.50	—
331	609946.13	1384537.32	Картометрический метод	2.50	—

ГРАФИЧЕСКОЕ ОПИСАНИЕ

местоположения границ населенных пунктов, территориальных зон,
особо охраняемых природных территорий,
зон с особыми условиями использования территории

**граница территориальной зоны "Зона застройки индивидуальными жилыми домами (Ж-1)"
Красногвардейского сельского поселения Каневского района Краснодарского края**

(наименование объекта, местоположение границ которого описано)

Сведения о местоположении границ объекта

1	2	3	4	5	6
332	609905.57	1384475.46	Картометрический метод	2.50	—
333	609894.55	1384458.78	Картометрический метод	2.50	—
334	609876.34	1384432.37	Картометрический метод	2.50	—
335	609901.71	1384414.71	Картометрический метод	2.50	—
336	609928.87	1384404.95	Картометрический метод	2.50	—
337	609955.81	1384440.00	Картометрический метод	2.50	—
338	609987.79	1384412.02	Картометрический метод	2.50	—
339	609966.33	1384391.31	Картометрический метод	2.50	—
340	610005.06	1384362.75	Картометрический метод	2.50	—
341	609972.31	1384339.12	Картометрический метод	2.50	—
342	609950.70	1384324.37	Картометрический метод	2.50	—
343	609972.94	1384291.68	Картометрический метод	2.50	—
344	609932.73	1384258.40	Картометрический метод	2.50	—
345	609967.43	1384216.48	Картометрический метод	2.50	—
346	610031.12	1384263.71	Картометрический метод	2.50	—
347	610069.75	1384289.34	Картометрический метод	2.50	—
320	610191.29	1384371.75	Картометрический метод	2.50	—
348	609988.18	1384076.68	Картометрический метод	2.50	—
349	610031.95	1384111.49	Картометрический метод	2.50	—
350	609978.80	1384168.80	Картометрический метод	2.50	—
351	609954.19	1384145.34	Картометрический метод	2.50	—
352	609946.07	1384152.80	Картометрический метод	2.50	—

ГРАФИЧЕСКОЕ ОПИСАНИЕ

местоположения границ населенных пунктов, территориальных зон,
особо охраняемых природных территорий,
зон с особыми условиями использования территории

**граница территориальной зоны "Зона застройки индивидуальными жилыми домами (Ж-1)"
Красногвардейского сельского поселения Каневского района Краснодарского края**

(наименование объекта, местоположение границ которого описано)

Сведения о местоположении границ объекта

1	2	3	4	5	6
353	609931.04	1384136.72	Картометрический метод	2.50	—
354	609901.51	1384108.48	Картометрический метод	2.50	—
355	609923.28	1384076.84	Картометрический метод	2.50	—
356	609930.12	1384066.89	Картометрический метод	2.50	—
357	609934.31	1384061.11	Картометрический метод	2.50	—
358	609945.58	1384045.56	Картометрический метод	2.50	—
348	609988.18	1384076.68	Картометрический метод	2.50	—
359	609715.41	1383793.89	Картометрический метод	2.50	—
360	609764.78	1383820.96	Картометрический метод	2.50	—
361	609848.58	1383857.31	Картометрический метод	2.50	—
362	609906.55	1383882.46	Картометрический метод	2.50	—
363	609973.60	1383899.41	Картометрический метод	2.50	—
364	609997.16	1383916.05	Картометрический метод	2.50	—
365	609988.02	1383956.73	Картометрический метод	2.50	—
366	609911.88	1384050.40	Картометрический метод	2.50	—
367	609877.93	1384022.20	Картометрический метод	2.50	—
368	609862.46	1384010.40	Картометрический метод	2.50	—
369	609855.25	1384018.64	Картометрический метод	2.50	—
370	609824.95	1384047.21	Картометрический метод	2.50	—
371	609810.26	1384031.36	Картометрический метод	2.50	—
372	609812.31	1384029.18	Картометрический метод	2.50	—
373	609812.91	1384028.58	Картометрический метод	2.50	—

ГРАФИЧЕСКОЕ ОПИСАНИЕ

местоположения границ населенных пунктов, территориальных зон,
особо охраняемых природных территорий,
зон с особыми условиями использования территории

**граница территориальной зоны "Зона застройки индивидуальными жилыми домами (Ж-1)"
Красногвардейского сельского поселения Каневского района Краснодарского края**

(наименование объекта, местоположение границ которого описано)

Сведения о местоположении границ объекта

1	2	3	4	5	6
374	609807.30	1384023.30	Картометрический метод	2.50	—
375	609804.64	1384026.08	Картометрический метод	2.50	—
376	609791.37	1384013.92	Картометрический метод	2.50	—
377	609805.72	1383999.31	Картометрический метод	2.50	—
378	609784.61	1383979.04	Картометрический метод	2.50	—
379	609767.18	1383964.44	Картометрический метод	2.50	—
380	609757.21	1383976.35	Картометрический метод	2.50	—
381	609711.34	1383929.06	Картометрический метод	2.50	—
382	609647.81	1383855.32	Картометрический метод	2.50	—
359	609715.41	1383793.89	Картометрический метод	2.50	—
383	603955.48	1391648.66	Картометрический метод	2.50	—
384	603975.98	1391697.28	Картометрический метод	2.50	—
385	603983.02	1391711.73	Картометрический метод	2.50	—
386	603994.15	1391751.68	Картометрический метод	2.50	—
387	603996.75	1391755.73	Картометрический метод	2.50	—
388	604024.77	1391821.05	Картометрический метод	2.50	—
389	604052.93	1391863.74	Картометрический метод	2.50	—
390	604097.09	1391920.85	Картометрический метод	2.50	—
391	604228.96	1392047.54	Картометрический метод	2.50	—
392	604293.45	1392112.27	Картометрический метод	2.50	—
393	604256.67	1392152.09	Картометрический метод	2.50	—
394	604227.04	1392128.15	Картометрический метод	2.50	—

ГРАФИЧЕСКОЕ ОПИСАНИЕ

местоположения границ населенных пунктов, территориальных зон,
особо охраняемых природных территорий,
зон с особыми условиями использования территории

**граница территориальной зоны "Зона застройки индивидуальными жилыми домами (Ж-1)"
Красногвардейского сельского поселения Каневского района Краснодарского края**

(наименование объекта, местоположение границ которого описано)

Сведения о местоположении границ объекта

1	2	3	4	5	6
395	604157.72	1392068.39	Картометрический метод	2.50	—
396	604136.19	1392049.07	Картометрический метод	2.50	—
397	604116.82	1392032.03	Картометрический метод	2.50	—
398	603989.67	1391918.56	Картометрический метод	2.50	—
399	603954.00	1391884.10	Картометрический метод	2.50	—
400	603919.43	1391850.98	Картометрический метод	2.50	—
401	603903.90	1391836.64	Картометрический метод	2.50	—
402	603872.72	1391761.86	Картометрический метод	2.50	—
403	603864.18	1391741.23	Картометрический метод	2.50	—
404	603864.12	1391741.13	Картометрический метод	2.50	—
405	603857.38	1391724.76	Картометрический метод	2.50	—
406	603844.31	1391693.85	Картометрический метод	2.50	—
407	603829.88	1391659.71	Картометрический метод	2.50	—
408	603822.61	1391642.44	Картометрический метод	2.50	—
409	603802.03	1391592.95	Картометрический метод	2.50	—
410	603794.87	1391576.59	Картометрический метод	2.50	—
411	603787.27	1391558.48	Картометрический метод	2.50	—
412	603779.64	1391540.66	Картометрический метод	2.50	—
413	603746.86	1391463.01	Картометрический метод	2.50	—
414	603732.68	1391429.45	Картометрический метод	2.50	—
415	603726.49	1391414.48	Картометрический метод	2.50	—
416	603715.64	1391388.02	Картометрический метод	2.50	—
417	603709.60	1391373.37	Картометрический метод	2.50	—

ГРАФИЧЕСКОЕ ОПИСАНИЕ

местоположения границ населенных пунктов, территориальных зон,
особо охраняемых природных территорий,
зон с особыми условиями использования территории

**граница территориальной зоны "Зона застройки индивидуальными жилыми домами (Ж-1)"
Красногвардейского сельского поселения Каневского района Краснодарского края**

(наименование объекта, местоположение границ которого описано)

Сведения о местоположении границ объекта

1	2	3	4	5	6
418	603685.53	1391313.92	Картометрический метод	2.50	—
419	603701.00	1391308.29	Картометрический метод	2.50	—
420	603736.71	1391308.57	Картометрический метод	2.50	—
421	603779.18	1391311.10	Картометрический метод	2.50	—
422	603812.73	1391309.06	Картометрический метод	2.50	—
423	603859.01	1391453.43	Картометрический метод	2.50	—
424	603909.28	1391561.32	Картометрический метод	2.50	—
425	603948.28	1391631.37	Картометрический метод	2.50	—
383	603955.48	1391648.66	Картометрический метод	2.50	—
426	603580.81	1391337.32	Картометрический метод	2.50	—
427	603596.55	1391383.66	Картометрический метод	2.50	—
428	603699.01	1391635.10	Картометрический метод	2.50	—
429	603696.42	1391655.11	Картометрический метод	2.50	—
430	603652.85	1391636.66	Картометрический метод	2.50	—
431	603622.81	1391632.13	Картометрический метод	2.50	—
432	603619.65	1391629.48	Картометрический метод	2.50	—
433	603615.30	1391618.46	Картометрический метод	2.50	—
434	603609.77	1391604.30	Картометрический метод	2.50	—
435	603606.10	1391594.74	Картометрический метод	2.50	—
436	603601.81	1391584.34	Картометрический метод	2.50	—
437	603587.89	1391549.41	Картометрический метод	2.50	—
438	603581.04	1391530.10	Картометрический метод	2.50	—

ГРАФИЧЕСКОЕ ОПИСАНИЕ

местоположения границ населенных пунктов, территориальных зон,
особо охраняемых природных территорий,
зон с особыми условиями использования территории

**граница территориальной зоны "Зона застройки индивидуальными жилыми домами (Ж-1)"
Красногвардейского сельского поселения Каневского района Краснодарского края**

(наименование объекта, местоположение границ которого описано)

Сведения о местоположении границ объекта

1	2	3	4	5	6
439	603560.40	1391478.39	Картометрический метод	2.50	—
440	603556.59	1391468.90	Картометрический метод	2.50	—
441	603555.73	1391466.76	Картометрический метод	2.50	—
442	603552.77	1391459.48	Картометрический метод	2.50	—
443	603512.63	1391354.78	Картометрический метод	2.50	—
444	603560.43	1391341.83	Картометрический метод	2.50	—
426	603580.81	1391337.32	Картометрический метод	2.50	—
445	603496.28	1391353.32	Картометрический метод	2.50	—
446	603496.97	1391353.56	Картометрический метод	2.50	—
447	603516.89	1391411.13	Картометрический метод	2.50	—
448	603496.60	1391418.57	Картометрический метод	2.50	—
449	603500.30	1391425.71	Картометрический метод	2.50	—
450	603460.42	1391441.29	Картометрический метод	2.50	—
451	603408.33	1391454.52	Картометрический метод	2.50	—
452	603377.09	1391462.33	Картометрический метод	2.50	—
453	603358.06	1391470.77	Картометрический метод	2.50	—
454	603320.27	1391483.45	Картометрический метод	2.50	—
455	603303.34	1391392.37	Картометрический метод	2.50	—
456	603343.66	1391384.05	Картометрический метод	2.50	—
457	603370.19	1391378.50	Картометрический метод	2.50	—
458	603418.91	1391368.94	Картометрический метод	2.50	—
459	603441.37	1391364.39	Картометрический метод	2.50	—

ГРАФИЧЕСКОЕ ОПИСАНИЕ

местоположения границ населенных пунктов, территориальных зон,
особо охраняемых природных территорий,
зон с особыми условиями использования территории

**граница территориальной зоны "Зона застройки индивидуальными жилыми домами (Ж-1)"
Красногвардейского сельского поселения Каневского района Краснодарского края**

(наименование объекта, местоположение границ которого описано)

Сведения о местоположении границ объекта

1	2	3	4	5	6
460	603467.97	1391359.06	Картометрический метод	2.50	—
445	603496.28	1391353.32	Картометрический метод	2.50	—
461	603513.81	1391248.84	Картометрический метод	2.50	—
462	603528.89	1391312.78	Картометрический метод	2.50	—
463	603530.79	1391312.17	Картометрический метод	2.50	—
464	603532.19	1391316.54	Картометрический метод	2.50	—
465	603530.43	1391317.12	Картометрический метод	2.50	—
466	603532.47	1391324.68	Картометрический метод	2.50	—
467	603533.31	1391328.56	Картометрический метод	2.50	—
468	603510.04	1391333.23	Картометрический метод	2.50	—
469	603366.19	1391361.51	Картометрический метод	2.50	—
470	603350.76	1391363.62	Картометрический метод	2.50	—
471	603330.40	1391293.72	Картометрический метод	2.50	—
472	603395.69	1391276.58	Картометрический метод	2.50	—
473	603446.40	1391263.28	Картометрический метод	2.50	—
474	603463.22	1391259.68	Картометрический метод	2.50	—
475	603494.40	1391255.56	Картометрический метод	2.50	—
461	603513.81	1391248.84	Картометрический метод	2.50	—
476	603277.24	1391719.36	Картометрический метод	2.50	—
477	603319.61	1391889.88	Картометрический метод	2.50	—
478	603308.37	1391897.43	Картометрический метод	2.50	—
479	603187.02	1391932.57	Картометрический метод	2.50	—

ГРАФИЧЕСКОЕ ОПИСАНИЕ

местоположения границ населенных пунктов, территориальных зон,
особо охраняемых природных территорий,
зон с особыми условиями использования территории

**граница территориальной зоны "Зона застройки индивидуальными жилыми домами (Ж-1)"
Красногвардейского сельского поселения Каневского района Краснодарского края**

(наименование объекта, местоположение границ которого описано)

Сведения о местоположении границ объекта

1	2	3	4	5	6
480	603154.81	1391751.69	Картометрический метод	2.50	—
481	603229.48	1391731.99	Картометрический метод	2.50	—
476	603277.24	1391719.36	Картометрический метод	2.50	—
482	603458.54	1391691.30	Картометрический метод	2.50	—
483	603478.89	1391695.15	Картометрический метод	2.50	—
484	603547.92	1391708.04	Картометрический метод	2.50	—
485	603571.31	1391712.36	Картометрический метод	2.50	—
486	603590.07	1391715.90	Картометрический метод	2.50	—
487	603658.10	1391728.67	Картометрический метод	2.50	—
488	603677.65	1391732.38	Картометрический метод	2.50	—
489	603675.57	1391763.70	Картометрический метод	2.50	—
490	603675.60	1391768.60	Картометрический метод	2.50	—
491	603675.23	1391779.06	Картометрический метод	2.50	—
492	603674.31	1391801.03	Картометрический метод	2.50	—
493	603450.07	1391791.67	Картометрический метод	2.50	—
494	603445.97	1391788.24	Картометрический метод	2.50	—
495	603448.95	1391765.35	Картометрический метод	2.50	—
496	603449.65	1391762.50	Картометрический метод	2.50	—
497	603450.35	1391756.23	Картометрический метод	2.50	—
498	603454.49	1391717.80	Картометрический метод	2.50	—
482	603458.54	1391691.30	Картометрический метод	2.50	—
499	603585.25	1391564.65	Картометрический метод	2.50	—

ГРАФИЧЕСКОЕ ОПИСАНИЕ

местоположения границ населенных пунктов, территориальных зон,
особо охраняемых природных территорий,
зон с особыми условиями использования территории

**граница территориальной зоны "Зона застройки индивидуальными жилыми домами (Ж-1)"
Красногвардейского сельского поселения Каневского района Краснодарского края**

(наименование объекта, местоположение границ которого описано)

Сведения о местоположении границ объекта

1	2	3	4	5	6
500	603600.89	1391604.28	Картометрический метод	2.50	—
501	603606.69	1391619.15	Картометрический метод	2.50	—
502	603615.41	1391638.23	Картометрический метод	2.50	—
503	603620.17	1391639.67	Картометрический метод	2.50	—
504	603636.30	1391643.53	Картометрический метод	2.50	—
505	603651.19	1391648.07	Картометрический метод	2.50	—
506	603671.48	1391660.24	Картометрический метод	2.50	—
507	603680.07	1391666.14	Картометрический метод	2.50	—
508	603681.66	1391669.92	Картометрический метод	2.50	—
509	603682.14	1391694.26	Картометрический метод	2.50	—
510	603681.39	1391720.37	Картометрический метод	2.50	—
511	603679.04	1391722.31	Картометрический метод	2.50	—
512	603660.57	1391718.96	Картометрический метод	2.50	—
513	603644.39	1391716.05	Картометрический метод	2.50	—
514	603629.25	1391713.19	Картометрический метод	2.50	—
515	603543.08	1391697.19	Картометрический метод	2.50	—
516	603527.74	1391694.30	Картометрический метод	2.50	—
517	603524.63	1391689.21	Картометрический метод	2.50	—
518	603531.19	1391657.08	Картометрический метод	2.50	—
519	603549.92	1391650.00	Картометрический метод	2.50	—
520	603553.16	1391649.44	Картометрический метод	2.50	—
521	603552.31	1391640.20	Картометрический метод	2.50	—
522	603543.69	1391616.80	Картометрический метод	2.50	—

ГРАФИЧЕСКОЕ ОПИСАНИЕ

местоположения границ населенных пунктов, территориальных зон,
особо охраняемых природных территорий,
зон с особыми условиями использования территории

**граница территориальной зоны "Зона застройки индивидуальными жилыми домами (Ж-1)"
Красногвардейского сельского поселения Каневского района Краснодарского края**

(наименование объекта, местоположение границ которого описано)

Сведения о местоположении границ объекта

1	2	3	4	5	6
523	603564.89	1391608.25	Картометрический метод	2.50	—
524	603569.68	1391606.47	Картометрический метод	2.50	—
525	603564.08	1391591.38	Картометрический метод	2.50	—
526	603572.43	1391587.81	Картометрический метод	2.50	—
527	603566.55	1391573.00	Картометрический метод	2.50	—
528	603578.92	1391567.12	Картометрический метод	2.50	—
499	603585.25	1391564.65	Картометрический метод	2.50	—
529	603890.87	1392027.18	Картометрический метод	2.50	—
530	603897.67	1392114.83	Картометрический метод	2.50	—
531	603785.90	1392115.76	Картометрический метод	2.50	—
532	603785.88	1392040.14	Картометрический метод	2.50	—
533	603835.98	1392040.13	Картометрический метод	2.50	—
534	603866.96	1392037.02	Картометрический метод	2.50	—
529	603890.87	1392027.18	Картометрический метод	2.50	—
535	603721.65	1391741.02	Картометрический метод	2.50	—
536	603749.20	1391746.43	Картометрический метод	2.50	—
537	603853.27	1391764.05	Картометрический метод	2.50	—
538	603869.56	1391804.40	Картометрический метод	2.50	—
539	603804.12	1391830.82	Картометрический метод	2.50	—
540	603767.53	1391826.64	Картометрический метод	2.50	—
541	603729.86	1391803.35	Картометрический метод	2.50	—
542	603719.07	1391802.90	Картометрический метод	2.50	—

ГРАФИЧЕСКОЕ ОПИСАНИЕ

местоположения границ населенных пунктов, территориальных зон,
особо охраняемых природных территорий,
зон с особыми условиями использования территории

**граница территориальной зоны "Зона застройки индивидуальными жилыми домами (Ж-1)"
Красногвардейского сельского поселения Каневского района Краснодарского края**

(наименование объекта, местоположение границ которого описано)

Сведения о местоположении границ объекта

1	2	3	4	5	6
535	603721.65	1391741.02	Картометрический метод	2.50	—
543	603878.85	1391928.77	Картометрический метод	2.50	—
544	603922.62	1391999.00	Картометрический метод	2.50	—
545	603921.14	1392005.81	Картометрический метод	2.50	—
546	603853.83	1392031.58	Картометрический метод	2.50	—
547	603827.47	1392030.58	Картометрический метод	2.50	—
548	603816.88	1392013.46	Картометрический метод	2.50	—
549	603800.06	1391975.04	Картометрический метод	2.50	—
550	603790.77	1391936.62	Картометрический метод	2.50	—
551	603787.76	1391891.93	Картометрический метод	2.50	—
552	603812.83	1391880.27	Картометрический метод	2.50	—
553	603799.99	1391850.86	Картометрический метод	2.50	—
554	603815.61	1391837.12	Картометрический метод	2.50	—
555	603823.74	1391829.93	Картометрический метод	2.50	—
556	603837.13	1391859.04	Картометрический метод	2.50	—
543	603878.85	1391928.77	Картометрический метод	2.50	—
557	604063.98	1392013.94	Картометрический метод	2.50	—
558	604171.93	1392112.64	Картометрический метод	2.50	—
559	604193.32	1392131.84	Картометрический метод	2.50	—
560	604212.98	1392149.19	Картометрический метод	2.50	—
561	604246.24	1392181.73	Картометрический метод	2.50	—
562	604214.13	1392211.10	Картометрический метод	2.50	—

ГРАФИЧЕСКОЕ ОПИСАНИЕ

местоположения границ населенных пунктов, территориальных зон,
особо охраняемых природных территорий,
зон с особыми условиями использования территории

**граница территориальной зоны "Зона застройки индивидуальными жилыми домами (Ж-1)"
Красногвардейского сельского поселения Каневского района Краснодарского края**

(наименование объекта, местоположение границ которого описано)

Сведения о местоположении границ объекта

1	2	3	4	5	6
563	604148.39	1392152.33	Картометрический метод	2.50	—
564	604118.06	1392166.83	Картометрический метод	2.50	—
565	604077.45	1392126.18	Картометрический метод	2.50	—
566	604053.79	1392109.70	Картометрический метод	2.50	—
567	604039.16	1392102.21	Картометрический метод	2.50	—
568	603983.13	1392044.32	Картометрический метод	2.50	—
569	603976.90	1392027.51	Картометрический метод	2.50	—
570	603979.69	1392023.43	Картометрический метод	2.50	—
571	603959.26	1392006.49	Картометрический метод	2.50	—
572	603929.76	1391986.29	Картометрический метод	2.50	—
573	603899.16	1391942.13	Картометрический метод	2.50	—
574	603879.74	1391916.66	Картометрический метод	2.50	—
575	603840.21	1391845.79	Картометрический метод	2.50	—
576	603843.17	1391844.14	Картометрический метод	2.50	—
577	603841.22	1391822.51	Картометрический метод	2.50	—
578	603874.88	1391819.54	Картометрический метод	2.50	—
579	603902.95	1391868.62	Картометрический метод	2.50	—
580	603954.13	1391916.21	Картометрический метод	2.50	—
557	604063.98	1392013.94	Картометрический метод	2.50	—
581	603663.16	1391314.93	Картометрический метод	2.50	—
582	603670.03	1391316.57	Картометрический метод	2.50	—
583	603684.53	1391353.34	Картометрический метод	2.50	—

ГРАФИЧЕСКОЕ ОПИСАНИЕ

местоположения границ населенных пунктов, территориальных зон,
особо охраняемых природных территорий,
зон с особыми условиями использования территории

**граница территориальной зоны "Зона застройки индивидуальными жилыми домами (Ж-1)"
Красногвардейского сельского поселения Каневского района Краснодарского края**

(наименование объекта, местоположение границ которого описано)

Сведения о местоположении границ объекта

1	2	3	4	5	6
584	603685.56	1391355.77	Картометрический метод	2.50	—
585	603696.99	1391383.22	Картометрический метод	2.50	—
586	603717.15	1391431.77	Картометрический метод	2.50	—
587	603735.03	1391473.95	Картометрический метод	2.50	—
588	603755.92	1391523.15	Картометрический метод	2.50	—
589	603758.23	1391528.92	Картометрический метод	2.50	—
590	603759.41	1391531.60	Картометрический метод	2.50	—
591	603765.94	1391547.06	Картометрический метод	2.50	—
592	603803.23	1391634.89	Картометрический метод	2.50	—
593	603810.69	1391652.27	Картометрический метод	2.50	—
594	603820.14	1391674.28	Картометрический метод	2.50	—
595	603824.37	1391684.58	Картометрический метод	2.50	—
596	603828.93	1391694.93	Картометрический метод	2.50	—
597	603843.35	1391731.11	Картометрический метод	2.50	—
598	603823.28	1391741.31	Картометрический метод	2.50	—
599	603785.36	1391741.63	Картометрический метод	2.50	—
600	603698.98	1391727.59	Картометрический метод	2.50	—
601	603703.49	1391671.10	Картометрический метод	2.50	—
602	603720.77	1391671.09	Картометрический метод	2.50	—
603	603720.77	1391665.30	Картометрический метод	2.50	—
604	603713.47	1391645.03	Картометрический метод	2.50	—
605	603707.83	1391629.51	Картометрический метод	2.50	—
606	603701.19	1391613.65	Картометрический метод	2.50	—

ГРАФИЧЕСКОЕ ОПИСАНИЕ

местоположения границ населенных пунктов, территориальных зон,
особо охраняемых природных территорий,
зон с особыми условиями использования территории

**граница территориальной зоны "Зона застройки индивидуальными жилыми домами (Ж-1)"
Красногвардейского сельского поселения Каневского района Краснодарского края**

(наименование объекта, местоположение границ которого описано)

Сведения о местоположении границ объекта

1	2	3	4	5	6
607	603657.22	1391506.94	Картометрический метод	2.50	—
608	603651.05	1391492.22	Картометрический метод	2.50	—
609	603638.67	1391462.58	Картометрический метод	2.50	—
610	603633.12	1391448.49	Картометрический метод	2.50	—
611	603626.44	1391432.62	Картометрический метод	2.50	—
612	603619.98	1391416.33	Картометрический метод	2.50	—
613	603613.92	1391401.21	Картометрический метод	2.50	—
614	603602.95	1391371.37	Картометрический метод	2.50	—
615	603598.01	1391355.09	Картометрический метод	2.50	—
616	603590.74	1391331.11	Картометрический метод	2.50	—
617	603615.95	1391325.67	Картометрический метод	2.50	—
618	603635.66	1391321.53	Картометрический метод	2.50	—
581	603663.16	1391314.93	Картометрический метод	2.50	—
619	603626.04	1390391.61	Картометрический метод	2.50	—
620	603682.90	1390691.65	Картометрический метод	2.50	—
621	603688.79	1390718.12	Картометрический метод	2.50	—
622	603702.71	1390769.77	Картометрический метод	2.50	—
623	603710.34	1390794.59	Картометрический метод	2.50	—
624	603748.85	1390933.50	Картометрический метод	2.50	—
625	603752.89	1390947.41	Картометрический метод	2.50	—
626	603781.18	1391078.43	Картометрический метод	2.50	—
627	603789.15	1391160.70	Картометрический метод	2.50	—

ГРАФИЧЕСКОЕ ОПИСАНИЕ

местоположения границ населенных пунктов, территориальных зон,
особо охраняемых природных территорий,
зон с особыми условиями использования территории

**граница территориальной зоны "Зона застройки индивидуальными жилыми домами (Ж-1)"
Красногвардейского сельского поселения Каневского района Краснодарского края**

(наименование объекта, местоположение границ которого описано)

Сведения о местоположении границ объекта

1	2	3	4	5	6
628	603795.14	1391181.91	Картометрический метод	2.50	—
629	603819.75	1391208.42	Картометрический метод	2.50	—
630	603824.17	1391238.16	Картометрический метод	2.50	—
631	603824.35	1391246.24	Картометрический метод	2.50	—
632	603811.40	1391260.53	Картометрический метод	2.50	—
633	603812.50	1391287.55	Картометрический метод	2.50	—
634	603797.97	1391288.12	Картометрический метод	2.50	—
635	603798.63	1391295.25	Картометрический метод	2.50	—
636	603786.45	1391296.21	Картометрический метод	2.50	—
637	603782.49	1391296.59	Картометрический метод	2.50	—
638	603752.79	1391297.67	Картометрический метод	2.50	—
639	603751.88	1391293.34	Картометрический метод	2.50	—
640	603734.89	1391294.20	Картометрический метод	2.50	—
641	603734.31	1391290.15	Картометрический метод	2.50	—
642	603690.62	1391297.30	Картометрический метод	2.50	—
643	603686.64	1391275.83	Картометрический метод	2.50	—
644	603668.33	1391214.85	Картометрический метод	2.50	—
645	603662.38	1391190.59	Картометрический метод	2.50	—
646	603629.13	1390968.48	Картометрический метод	2.50	—
647	603626.67	1390955.18	Картометрический метод	2.50	—
648	603613.74	1390888.20	Картометрический метод	2.50	—
649	603609.46	1390865.17	Картометрический метод	2.50	—
650	603604.30	1390839.60	Картометрический метод	2.50	—

ГРАФИЧЕСКОЕ ОПИСАНИЕ

местоположения границ населенных пунктов, территориальных зон,
особо охраняемых природных территорий,
зон с особыми условиями использования территории

**граница территориальной зоны "Зона застройки индивидуальными жилыми домами (Ж-1)"
Красногвардейского сельского поселения Каневского района Краснодарского края**

(наименование объекта, местоположение границ которого описано)

Сведения о местоположении границ объекта

1	2	3	4	5	6
651	603600.89	1390820.01	Картометрический метод	2.50	—
652	603595.16	1390789.23	Картометрический метод	2.50	—
653	603585.50	1390738.67	Картометрический метод	2.50	—
654	603580.41	1390712.37	Картометрический метод	2.50	—
655	603569.76	1390656.23	Картометрический метод	2.50	—
656	603566.80	1390639.16	Картометрический метод	2.50	—
657	603523.70	1390410.68	Картометрический метод	2.50	—
658	603516.44	1390371.64	Картометрический метод	2.50	—
659	603509.48	1390332.59	Картометрический метод	2.50	—
660	603502.16	1390294.88	Картометрический метод	2.50	—
661	603495.00	1390256.83	Картометрический метод	2.50	—
662	603481.11	1390181.79	Картометрический метод	2.50	—
663	603473.79	1390143.43	Картометрический метод	2.50	—
664	603453.24	1390042.10	Картометрический метод	2.50	—
665	603449.88	1390023.97	Картометрический метод	2.50	—
666	603448.78	1390017.60	Картометрический метод	2.50	—
667	603436.60	1390019.71	Картометрический метод	2.50	—
668	603432.03	1390002.32	Картометрический метод	2.50	—
669	603407.57	1389856.35	Картометрический метод	2.50	—
670	603502.32	1389850.96	Картометрический метод	2.50	—
671	603530.73	1389984.37	Картометрический метод	2.50	—
672	603540.48	1390008.51	Картометрический метод	2.50	—
673	603577.40	1390122.25	Картометрический метод	2.50	—

ГРАФИЧЕСКОЕ ОПИСАНИЕ

местоположения границ населенных пунктов, территориальных зон,
особо охраняемых природных территорий,
зон с особыми условиями использования территории

**граница территориальной зоны "Зона застройки индивидуальными жилыми домами (Ж-1)"
Красногвардейского сельского поселения Каневского района Краснодарского края**

(наименование объекта, местоположение границ которого описано)

Сведения о местоположении границ объекта

1	2	3	4	5	6
674	603590.51	1390156.86	Картометрический метод	2.50	—
675	603612.83	1390210.46	Картометрический метод	2.50	—
676	603614.14	1390235.06	Картометрический метод	2.50	—
677	603615.34	1390275.11	Картометрический метод	2.50	—
678	603612.77	1390314.16	Картометрический метод	2.50	—
679	603617.97	1390353.65	Картометрический метод	2.50	—
619	603626.04	1390391.61	Картометрический метод	2.50	—
680	603542.00	1390639.39	Картометрический метод	2.50	—
681	603545.57	1390660.45	Картометрический метод	2.50	—
682	603549.76	1390681.06	Картометрический метод	2.50	—
683	603553.94	1390702.12	Картометрический метод	2.50	—
684	603556.79	1390723.63	Картометрический метод	2.50	—
685	603560.60	1390740.67	Картометрический метод	2.50	—
686	603560.18	1390740.76	Картометрический метод	2.50	—
687	603563.26	1390757.71	Картометрический метод	2.50	—
688	603610.71	1390985.85	Картометрический метод	2.50	—
689	603614.78	1391003.68	Картометрический метод	2.50	—
690	603628.98	1391075.15	Картометрический метод	2.50	—
691	603631.77	1391090.48	Картометрический метод	2.50	—
692	603640.70	1391131.20	Картометрический метод	2.50	—
693	603673.43	1391301.59	Картометрический метод	2.50	—
694	603612.72	1391314.84	Картометрический метод	2.50	—

ГРАФИЧЕСКОЕ ОПИСАНИЕ

местоположения границ населенных пунктов, территориальных зон,
особо охраняемых природных территорий,
зон с особыми условиями использования территории

**граница территориальной зоны "Зона застройки индивидуальными жилыми домами (Ж-1)"
Красногвардейского сельского поселения Каневского района Краснодарского края**

(наименование объекта, местоположение границ которого описано)

Сведения о местоположении границ объекта

1	2	3	4	5	6
695	603590.28	1391319.55	Картометрический метод	2.50	—
696	603587.82	1391308.86	Картометрический метод	2.50	—
697	603584.79	1391301.16	Картометрический метод	2.50	—
698	603578.82	1391279.17	Картометрический метод	2.50	—
699	603573.44	1391258.96	Картометрический метод	2.50	—
700	603570.85	1391237.06	Картометрический метод	2.50	—
701	603569.59	1391232.43	Картометрический метод	2.50	—
702	603557.64	1391178.02	Картометрический метод	2.50	—
703	603527.62	1391051.10	Картометрический метод	2.50	—
704	603563.62	1391042.09	Картометрический метод	2.50	—
705	603558.58	1391014.20	Картометрический метод	2.50	—
706	603556.35	1390998.83	Картометрический метод	2.50	—
707	603554.74	1390989.53	Картометрический метод	2.50	—
708	603516.69	1390996.93	Картометрический метод	2.50	—
709	603513.78	1390983.74	Картометрический метод	2.50	—
710	603510.19	1390967.57	Картометрический метод	2.50	—
711	603506.69	1390952.22	Картометрический метод	2.50	—
712	603503.00	1390935.68	Картометрический метод	2.50	—
713	603499.31	1390918.78	Картометрический метод	2.50	—
714	603495.64	1390902.75	Картометрический метод	2.50	—
715	603488.67	1390871.65	Картометрический метод	2.50	—
716	603484.78	1390854.67	Картометрический метод	2.50	—
717	603463.24	1390759.55	Картометрический метод	2.50	—

ГРАФИЧЕСКОЕ ОПИСАНИЕ

местоположения границ населенных пунктов, территориальных зон,
особо охраняемых природных территорий,
зон с особыми условиями использования территории

**граница территориальной зоны "Зона застройки индивидуальными жилыми домами (Ж-1)"
Красногвардейского сельского поселения Каневского района Краснодарского края**

(наименование объекта, местоположение границ которого описано)

Сведения о местоположении границ объекта

1	2	3	4	5	6
718	603459.46	1390742.69	Картометрический метод	2.50	—
719	603442.94	1390676.16	Картометрический метод	2.50	—
720	603439.06	1390656.82	Картометрический метод	2.50	—
721	603496.31	1390646.82	Картометрический метод	2.50	—
680	603542.00	1390639.39	Картометрический метод	2.50	—
722	603436.23	1390723.93	Картометрический метод	2.50	—
723	603472.35	1390879.63	Картометрический метод	2.50	—
724	603477.80	1390903.03	Картометрический метод	2.50	—
725	603481.82	1390920.47	Картометрический метод	2.50	—
726	603539.54	1391167.66	Картометрический метод	2.50	—
727	603489.54	1391180.50	Картометрический метод	2.50	—
728	603477.01	1391138.56	Картометрический метод	2.50	—
729	603460.52	1391133.40	Картометрический метод	2.50	—
730	603407.15	1391047.48	Картометрический метод	2.50	—
731	603370.93	1390950.20	Картометрический метод	2.50	—
732	603363.55	1390932.60	Картометрический метод	2.50	—
733	603338.30	1390811.53	Картометрический метод	2.50	—
734	603330.00	1390787.55	Картометрический метод	2.50	—
735	603317.54	1390751.60	Картометрический метод	2.50	—
736	603288.24	1390702.68	Картометрический метод	2.50	—
737	603283.45	1390683.27	Картометрический метод	2.50	—
738	603241.03	1390622.55	Картометрический метод	2.50	—

ГРАФИЧЕСКОЕ ОПИСАНИЕ

местоположения границ населенных пунктов, территориальных зон,
особо охраняемых природных территорий,
зон с особыми условиями использования территории

**граница территориальной зоны "Зона застройки индивидуальными жилыми домами (Ж-1)"
Красногвардейского сельского поселения Каневского района Краснодарского края**

(наименование объекта, местоположение границ которого описано)

Сведения о местоположении границ объекта

1	2	3	4	5	6
739	603356.35	1390612.09	Картометрический метод	2.50	—
740	603409.22	1390609.43	Картометрический метод	2.50	—
741	603416.00	1390636.12	Картометрический метод	2.50	—
742	603424.16	1390669.13	Картометрический метод	2.50	—
722	603436.23	1390723.93	Картометрический метод	2.50	—
743	602437.22	1392042.66	Картометрический метод	2.50	—
744	602426.96	1392386.42	Картометрический метод	2.50	—
745	602426.63	1392404.93	Картометрический метод	2.50	—
746	602423.15	1392493.10	Картометрический метод	2.50	—
747	602421.65	1392524.76	Картометрический метод	2.50	—
748	602421.27	1392567.54	Картометрический метод	2.50	—
749	602420.05	1392658.97	Картометрический метод	2.50	—
750	602419.31	1392682.44	Картометрический метод	2.50	—
751	602418.69	1392756.25	Картометрический метод	2.50	—
752	602411.93	1392757.79	Картометрический метод	2.50	—
753	602361.73	1392875.34	Картометрический метод	2.50	—
754	602356.65	1392920.48	Картометрический метод	2.50	—
755	602354.60	1392944.85	Картометрический метод	2.50	—
756	602352.64	1392960.60	Картометрический метод	2.50	—
757	602338.59	1393113.72	Картометрический метод	2.50	—
758	602322.20	1393317.75	Картометрический метод	2.50	—
759	602317.19	1393377.57	Картометрический метод	2.50	—

ГРАФИЧЕСКОЕ ОПИСАНИЕ

местоположения границ населенных пунктов, территориальных зон,
особо охраняемых природных территорий,
зон с особыми условиями использования территории

**граница территориальной зоны "Зона застройки индивидуальными жилыми домами (Ж-1)"
Красногвардейского сельского поселения Каневского района Краснодарского края**

(наименование объекта, местоположение границ которого описано)

Сведения о местоположении границ объекта

1	2	3	4	5	6
760	602316.78	1393388.77	Картометрический метод	2.50	—
761	602254.66	1393386.86	Картометрический метод	2.50	—
762	602252.70	1393426.81	Картометрический метод	2.50	—
763	602302.64	1393429.27	Картометрический метод	2.50	—
764	602314.66	1393430.01	Картометрический метод	2.50	—
765	602305.66	1393525.53	Картометрический метод	2.50	—
766	602291.71	1393680.39	Картометрический метод	2.50	—
767	602289.23	1393709.38	Картометрический метод	2.50	—
768	602280.76	1393832.35	Картометрический метод	2.50	—
769	602277.60	1393864.20	Картометрический метод	2.50	—
770	602269.35	1393941.52	Картометрический метод	2.50	—
771	602250.13	1394240.81	Картометрический метод	2.50	—
772	602126.84	1394244.09	Картометрический метод	2.50	—
773	602130.71	1394169.94	Картометрический метод	2.50	—
774	602159.31	1394138.08	Картометрический метод	2.50	—
775	602174.26	1394017.14	Картометрический метод	2.50	—
776	602191.34	1393985.00	Картометрический метод	2.50	—
777	602189.10	1393941.65	Картометрический метод	2.50	—
778	602187.34	1393869.77	Картометрический метод	2.50	—
779	602193.55	1393792.72	Картометрический метод	2.50	—
780	602196.45	1393744.67	Картометрический метод	2.50	—
781	602187.23	1393709.32	Картометрический метод	2.50	—
782	602179.89	1393680.89	Картометрический метод	2.50	—

ГРАФИЧЕСКОЕ ОПИСАНИЕ

местоположения границ населенных пунктов, территориальных зон,
особо охраняемых природных территорий,
зон с особыми условиями использования территории

**граница территориальной зоны "Зона застройки индивидуальными жилыми домами (Ж-1)"
Красногвардейского сельского поселения Каневского района Краснодарского края**

(наименование объекта, местоположение границ которого описано)

Сведения о местоположении границ объекта

1	2	3	4	5	6
783	602178.63	1393644.71	Картометрический метод	2.50	—
784	602180.70	1393563.94	Картометрический метод	2.50	—
785	602187.33	1393479.24	Картометрический метод	2.50	—
786	602188.57	1393450.25	Картометрический метод	2.50	—
787	602180.71	1393405.10	Картометрический метод	2.50	—
788	602165.70	1393331.55	Картометрический метод	2.50	—
789	602180.32	1393275.01	Картометрический метод	2.50	—
790	602200.22	1393250.58	Картометрический метод	2.50	—
791	602201.47	1393227.63	Картометрический метод	2.50	—
792	602188.54	1393195.07	Картометрический метод	2.50	—
793	602203.56	1393091.15	Картометрический метод	2.50	—
794	602230.72	1393080.57	Картометрический метод	2.50	—
795	602232.39	1393059.28	Картометрический метод	2.50	—
796	602275.37	1393058.03	Картометрический метод	2.50	—
797	602274.54	1393029.72	Картометрический метод	2.50	—
798	602297.52	1393006.90	Картометрический метод	2.50	—
799	602297.42	1392959.29	Картометрический метод	2.50	—
800	602298.65	1392939.97	Картометрический метод	2.50	—
801	602309.10	1392919.16	Картометрический метод	2.50	—
802	602314.53	1392847.55	Картометрический метод	2.50	—
803	602307.78	1392818.85	Картометрический метод	2.50	—
804	602313.69	1392756.37	Картометрический метод	2.50	—
805	602341.15	1392704.71	Картометрический метод	2.50	—

ГРАФИЧЕСКОЕ ОПИСАНИЕ

местоположения границ населенных пунктов, территориальных зон,
особо охраняемых природных территорий,
зон с особыми условиями использования территории

**граница территориальной зоны "Зона застройки индивидуальными жилыми домами (Ж-1)"
Красногвардейского сельского поселения Каневского района Краснодарского края**

(наименование объекта, местоположение границ которого описано)

Сведения о местоположении границ объекта

1	2	3	4	5	6
806	602349.50	1392683.40	Картометрический метод	2.50	—
807	602357.36	1392659.75	Картометрический метод	2.50	—
808	602348.99	1392568.44	Картометрический метод	2.50	—
809	602338.28	1392526.87	Картометрический метод	2.50	—
810	602339.14	1392470.30	Картометрический метод	2.50	—
811	602331.45	1392362.15	Картометрический метод	2.50	—
812	602330.60	1392278.15	Картометрический метод	2.50	—
813	602336.51	1392197.22	Картометрический метод	2.50	—
814	602355.08	1392113.21	Картометрический метод	2.50	—
815	602386.39	1392034.93	Картометрический метод	2.50	—
743	602437.22	1392042.66	Картометрический метод	2.50	—
816	602475.88	1393101.14	Картометрический метод	2.50	—
817	602453.56	1393561.19	Картометрический метод	2.50	—
818	602322.90	1393562.18	Картометрический метод	2.50	—
819	602325.18	1393534.07	Картометрический метод	2.50	—
820	602327.21	1393507.87	Картометрический метод	2.50	—
821	602352.28	1393247.98	Картометрический метод	2.50	—
822	602353.60	1393232.59	Картометрический метод	2.50	—
823	602361.09	1393233.00	Картометрический метод	2.50	—
824	602361.36	1393227.97	Картометрический метод	2.50	—
825	602354.03	1393227.59	Картометрический метод	2.50	—
826	602354.66	1393220.27	Картометрический метод	2.50	—

ГРАФИЧЕСКОЕ ОПИСАНИЕ

местоположения границ населенных пунктов, территориальных зон,
особо охраняемых природных территорий,
зон с особыми условиями использования территории

**граница территориальной зоны "Зона застройки индивидуальными жилыми домами (Ж-1)"
Красногвардейского сельского поселения Каневского района Краснодарского края**

(наименование объекта, местоположение границ которого описано)

Сведения о местоположении границ объекта

1	2	3	4	5	6
827	602357.73	1393200.49	Картометрический метод	2.50	—
828	602360.16	1393182.35	Картометрический метод	2.50	—
829	602362.74	1393159.94	Картометрический метод	2.50	—
830	602365.20	1393141.58	Картометрический метод	2.50	—
831	602368.90	1393095.47	Картометрический метод	2.50	—
832	602373.67	1393094.91	Картометрический метод	2.50	—
816	602475.88	1393101.14	Картометрический метод	2.50	—
833	603241.83	1391606.22	Картометрический метод	2.50	—
834	603249.55	1391634.91	Картометрический метод	2.50	—
835	603197.36	1391639.21	Картометрический метод	2.50	—
836	603194.86	1391638.74	Картометрический метод	2.50	—
837	603193.70	1391636.22	Картометрический метод	2.50	—
838	603190.87	1391626.21	Картометрический метод	2.50	—
839	603187.74	1391617.21	Картометрический метод	2.50	—
840	603193.73	1391616.16	Картометрический метод	2.50	—
841	603206.88	1391613.73	Картометрический метод	2.50	—
842	603219.58	1391611.63	Картометрический метод	2.50	—
843	603231.58	1391608.71	Картометрический метод	2.50	—
833	603241.83	1391606.22	Картометрический метод	2.50	—
844	603481.71	1390316.89	Картометрический метод	2.50	—
845	603521.84	1390525.11	Картометрический метод	2.50	—
846	603525.44	1390544.40	Картометрический метод	2.50	—

ГРАФИЧЕСКОЕ ОПИСАНИЕ

местоположения границ населенных пунктов, территориальных зон,
особо охраняемых природных территорий,
зон с особыми условиями использования территории

**граница территориальной зоны "Зона застройки индивидуальными жилыми домами (Ж-1)"
Красногвардейского сельского поселения Каневского района Краснодарского края**

(наименование объекта, местоположение границ которого описано)

Сведения о местоположении границ объекта

1	2	3	4	5	6
847	603542.17	1390627.00	Картометрический метод	2.50	—
848	603432.18	1390647.48	Картометрический метод	2.50	—
849	603419.06	1390588.62	Картометрический метод	2.50	—
850	603412.41	1390565.11	Картометрический метод	2.50	—
851	603407.70	1390550.31	Картометрический метод	2.50	—
852	603401.37	1390487.20	Картометрический метод	2.50	—
853	603406.93	1390467.26	Картометрический метод	2.50	—
854	603379.56	1390337.62	Картометрический метод	2.50	—
855	603371.53	1390294.74	Картометрический метод	2.50	—
856	603427.40	1390284.03	Картометрический метод	2.50	—
857	603474.01	1390275.41	Картометрический метод	2.50	—
858	603477.86	1390296.15	Картометрический метод	2.50	—
844	603481.71	1390316.89	Картометрический метод	2.50	—
859	609693.68	1383931.33	Картометрический метод	2.50	—
860	609729.44	1383974.53	Картометрический метод	2.50	—
861	609749.40	1383995.79	Картометрический метод	2.50	—
862	609646.38	1384088.00	Картометрический метод	2.50	—
863	609638.10	1383975.15	Картометрический метод	2.50	—
864	609640.99	1383887.89	Картометрический метод	2.50	—
865	609651.80	1383885.84	Картометрический метод	2.50	—
859	609693.68	1383931.33	Картометрический метод	2.50	—
866	610029.64	1384515.90	Картометрический метод	2.50	—

ГРАФИЧЕСКОЕ ОПИСАНИЕ

местоположения границ населенных пунктов, территориальных зон,
особо охраняемых природных территорий,
зон с особыми условиями использования территории

**граница территориальной зоны "Зона застройки индивидуальными жилыми домами (Ж-1)"
Красногвардейского сельского поселения Каневского района Краснодарского края**

(наименование объекта, местоположение границ которого описано)

Сведения о местоположении границ объекта

1	2	3	4	5	6
867	610064.06	1384540.10	Картометрический метод	2.50	—
868	609992.23	1384598.81	Картометрический метод	2.50	—
869	609959.44	1384554.98	Картометрический метод	2.50	—
866	610029.64	1384515.90	Картометрический метод	2.50	—
870	610411.67	1383802.48	Картометрический метод	2.50	—
871	610395.75	1383844.15	Картометрический метод	2.50	—
872	610346.30	1383916.80	Картометрический метод	2.50	—
873	610278.82	1383913.28	Картометрический метод	2.50	—
874	610332.48	1383812.78	Картометрический метод	2.50	—
875	610347.30	1383783.59	Картометрический метод	2.50	—
870	610411.67	1383802.48	Картометрический метод	2.50	—
876	603381.16	1390473.26	Картометрический метод	2.50	—
877	603404.87	1390594.76	Картометрический метод	2.50	—
878	603334.52	1390596.55	Картометрический метод	2.50	—
879	603314.50	1390502.00	Картометрический метод	2.50	—
880	603313.11	1390489.77	Картометрический метод	2.50	—
876	603381.16	1390473.26	Картометрический метод	2.50	—
881	610356.29	1384308.19	Картометрический метод	2.50	—
882	610476.76	1384398.17	Картометрический метод	2.50	—
883	610494.73	1384420.11	Картометрический метод	2.50	—
884	610416.86	1384483.88	Картометрический метод	2.50	—

ГРАФИЧЕСКОЕ ОПИСАНИЕ

местоположения границ населенных пунктов, территориальных зон,
особо охраняемых природных территорий,
зон с особыми условиями использования территории

**граница территориальной зоны "Зона застройки индивидуальными жилыми домами (Ж-1)"
Красногвардейского сельского поселения Каневского района Краснодарского края**

(наименование объекта, местоположение границ которого описано)

Сведения о местоположении границ объекта

1	2	3	4	5	6
885	610405.75	1384482.87	Картометрический метод	2.50	—
886	610260.47	1384380.77	Картометрический метод	2.50	—
887	610120.02	1384286.60	Картометрический метод	2.50	—
888	610083.99	1384261.76	Картометрический метод	2.50	—
889	610032.27	1384226.87	Картометрический метод	2.50	—
890	610031.16	1384226.06	Картометрический метод	2.50	—
891	609983.87	1384191.54	Картометрический метод	2.50	—
892	610046.68	1384116.56	Картометрический метод	2.50	—
893	610098.68	1384151.45	Картометрический метод	2.50	—
894	610117.44	1384162.58	Картометрический метод	2.50	—
881	610356.29	1384308.19	Картометрический метод	2.50	—

3. Сведения о характерных точках части (частей) границы объекта

Обозначение характерных точек части границы	Координаты, м		Метод определения координат характерной точки	Средняя квадратическая погрешность положения характерной точки (M _t), м	Описание обозначения точки на местности (при наличии)
	X	Y			
1	2	3	4	5	6
Часть № —					
—	—	—	—	—	—

ГРАФИЧЕСКОЕ ОПИСАНИЕ

местоположения границ населенных пунктов, территориальных зон,
особо охраняемых природных территорий,
зон с особыми условиями использования территории

граница территориальной зоны "Зона застройки индивидуальными жилыми домами (Ж-1)"
Красногвардейского сельского поселения Каневского района Краснодарского края

(наименование объекта, местоположение границ которого описано)

Сведения о местоположении измененных (уточненных) границ объекта

1. Система координат —

2. Сведения о характерных точках границ объекта

Обозначение характерных точек границ	Существующие координаты, м		Измененные (уточненные) координаты, м		Метод определения координат характерной точки	Средняя квадратическая погрешность положения характерной точки (M _t), м	Описание обозначения точки на местности (при наличии)
	X	Y	X	Y			
1	2	3	4	5	6	7	8
—	—	—	—	—	—	—	—

3. Сведения о характерных точках части (частей) границы объекта

Часть № —

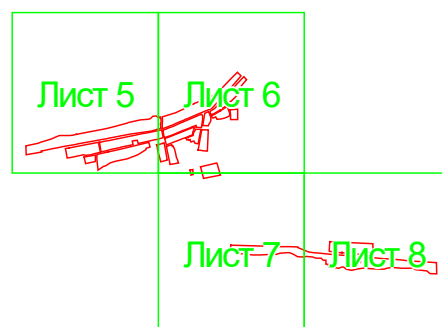
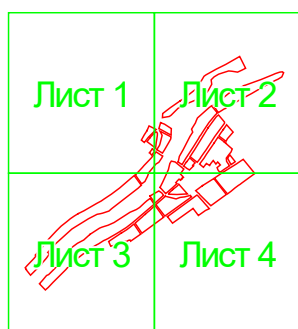
Обозначение характерных точек границ	Существующие координаты, м		Измененные (уточненные) координаты, м		Метод определения координат характерной точки	Средняя квадратическая погрешность положения характерной точки (M _t), м	Описание обозначения точки на местности (при наличии)
	X	Y	X	Y			
1	2	3	4	5	6	7	8
—	—	—	—	—	—	—	—

ГРАФИЧЕСКОЕ ОПИСАНИЕ

местоположения границ населенных пунктов, территориальных зон,
особо охраняемых природных территорий,
зон с особыми условиями использования территории

**граница территориальной зоны "Зона застройки индивидуальными жилыми домами (Ж-1)"
Красногвардейского сельского поселения Каневского района Краснодарского края**

(наименование объекта, местоположение границ которого описано)

План границ объекта**Основной лист**

Масштаб 1: 75000

Используемые условные знаки и обозначения:



– область выносного листа,

23

– номер выносного листа.

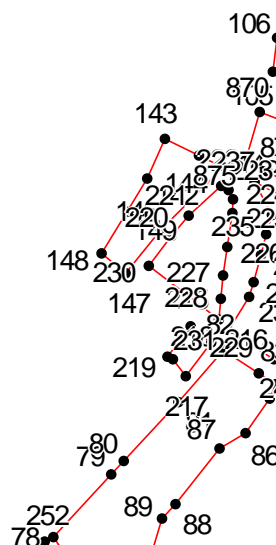
Остальные используемые условные знаки и обозначения приведены на отдельной странице в конце раздела.

ГРАФИЧЕСКОЕ ОПИСАНИЕ

местоположения границ населенных пунктов, территориальных зон,
особо охраняемых природных территорий,
зон с особыми условиями использования территории

**граница территориальной зоны "Зона застройки индивидуальными жилыми домами (Ж-1)"
Красногвардейского сельского поселения Каневского района Краснодарского края**

(наименование объекта, местоположение границ которого описано)

План границ объекта**Выносной лист №1**

Масштаб 1:10000


Используемые условные знаки и обозначения приведены на отдельной странице в конце раздела.

ГРАФИЧЕСКОЕ ОПИСАНИЕ

местоположения границ населенных пунктов, территориальных зон,
особо охраняемых природных территорий,
зон с особыми условиями использования территории

**граница территориальной зоны "Зона застройки индивидуальными жилыми домами (Ж-1)"
Красногвардейского сельского поселения Каневского района Краснодарского края**

(наименование объекта, местоположение границ которого описано)

План границ объекта**Выносной лист №2**

Масштаб 1:10000

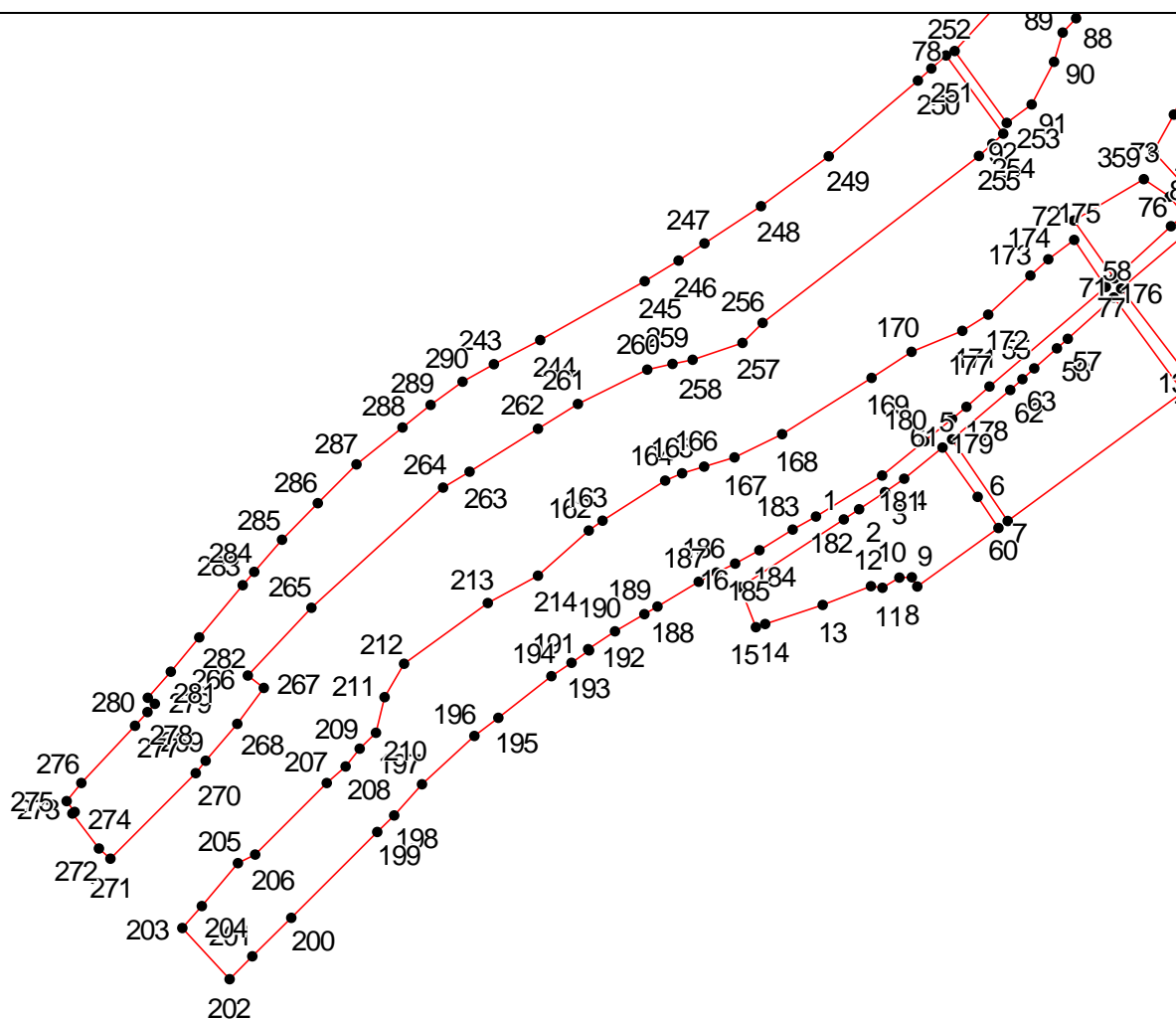
Используемые условные знаки и обозначения приведены на отдельной странице в конце раздела.

ГРАФИЧЕСКОЕ ОПИСАНИЕ

местоположения границ населенных пунктов, территориальных зон,
особо охраняемых природных территорий,
зон с особыми условиями использования территории

**граница территориальной зоны "Зона застройки индивидуальными жилыми домами (Ж-1)"
Красногвардейского сельского поселения Каневского района Краснодарского края**

(наименование объекта, местоположение границ которого описано)

План границ объекта**Выносной лист №3**

Масштаб 1:10000

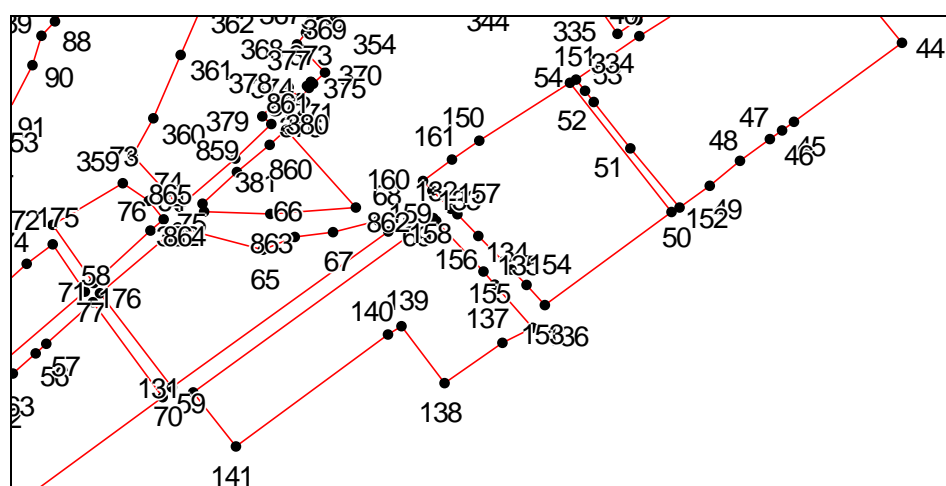
Используемые условные знаки и обозначения приведены на отдельной странице в конце раздела.

ГРАФИЧЕСКОЕ ОПИСАНИЕ

местоположения границ населенных пунктов, территориальных зон,
особо охраняемых природных территорий,
зон с особыми условиями использования территории

**граница территориальной зоны "Зона застройки индивидуальными жилыми домами (Ж-1)"
Красногвардейского сельского поселения Каневского района Краснодарского края**

(наименование объекта, местоположение границ которого описано)

План границ объекта**Выносной лист №4**

Масштаб 1:10000

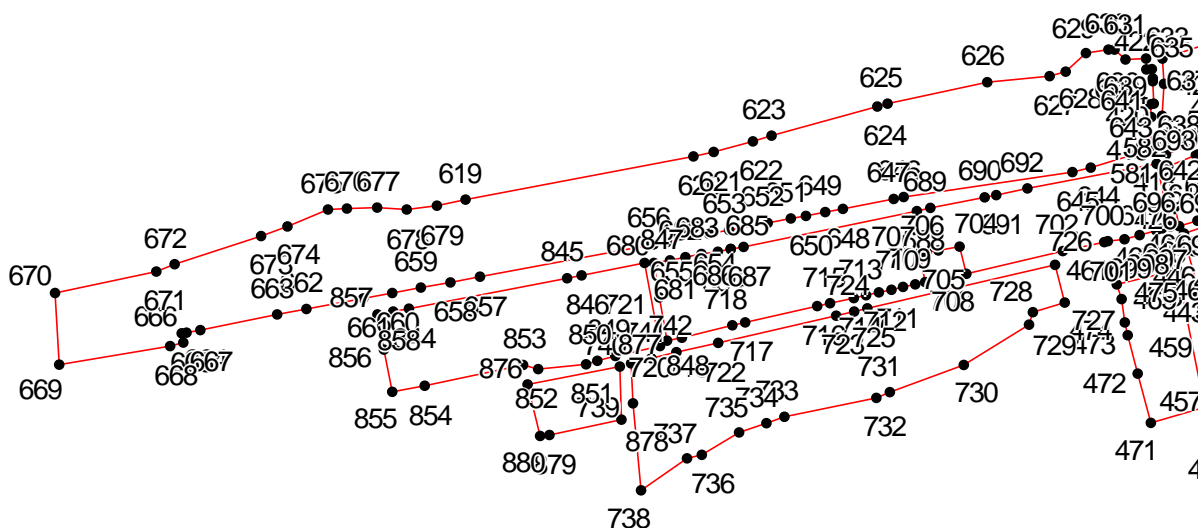
Используемые условные знаки и обозначения приведены на отдельной странице в конце раздела.

ГРАФИЧЕСКОЕ ОПИСАНИЕ

местоположения границ населенных пунктов, территориальных зон,
особо охраняемых природных территорий,
зон с особыми условиями использования территории

**граница территориальной зоны "Зона застройки индивидуальными жилыми домами (Ж-1)"
Красногвардейского сельского поселения Каневского района Краснодарского края**

(наименование объекта, местоположение границ которого описано)

План границ объекта**Выносной лист №5**

Масштаб 1:10000


Используемые условные знаки и обозначения приведены на отдельной странице в конце раздела.

ГРАФИЧЕСКОЕ ОПИСАНИЕ

местоположения границ населенных пунктов, территориальных зон,
особо охраняемых природных территорий,
зон с особыми условиями использования территории

**граница территориальной зоны "Зона застройки индивидуальными жилыми домами (Ж-1)"
Красногвардейского сельского поселения Каневского района Краснодарского края**

(наименование объекта, местоположение границ которого описано)

План границ объекта**Выносной лист №6**

Масштаб 1:10000

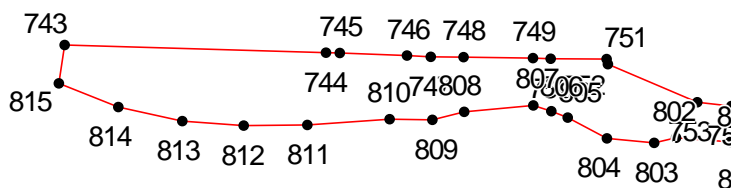
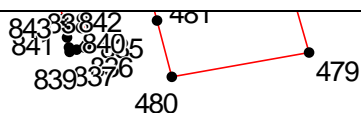
Используемые условные знаки и обозначения приведены на отдельной странице в конце раздела.

ГРАФИЧЕСКОЕ ОПИСАНИЕ

местоположения границ населенных пунктов, территориальных зон,
особо охраняемых природных территорий,
зон с особыми условиями использования территории

**граница территориальной зоны "Зона застройки индивидуальными жилыми домами (Ж-1)"
Красногвардейского сельского поселения Каневского района Краснодарского края**

(наименование объекта, местоположение границ которого описано)

План границ объекта**Выносной лист №7**

Масштаб 1:10000

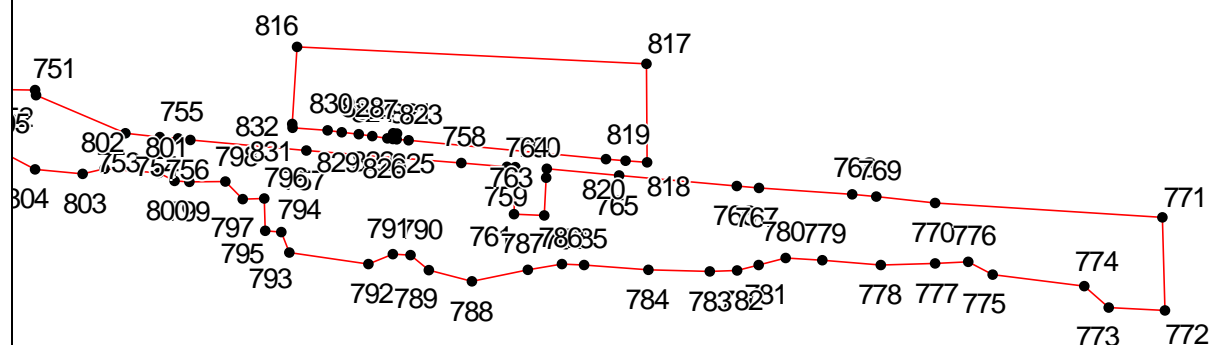
Используемые условные знаки и обозначения приведены на отдельной странице в конце раздела.

ГРАФИЧЕСКОЕ ОПИСАНИЕ

местоположения границ населенных пунктов, территориальных зон,
особо охраняемых природных территорий,
зон с особыми условиями использования территории

**граница территориальной зоны "Зона застройки индивидуальными жилыми домами (Ж-1)"
Красногвардейского сельского поселения Каневского района Краснодарского края**

(наименование объекта, местоположение границ которого описано)

План границ объекта**Выносной лист №8**

Масштаб 1:10000

Используемые условные знаки и обозначения приведены на отдельной странице в конце раздела.



ГРАФИЧЕСКОЕ ОПИСАНИЕ

местоположения границ населенных пунктов, территориальных зон,
особо охраняемых природных территорий,
зон с особыми условиями использования территории

**граница территориальной зоны "Зона застройки индивидуальными жилыми домами (Ж-1)"
Красногвардейского сельского поселения Каневского района Краснодарского края**

(наименование объекта, местоположение границ которого описано)

План границ объекта**Используемые условные знаки и обозначения:**

-  – граница объекта,
-  – характерная точка объекта.

ГРАФИЧЕСКОЕ ОПИСАНИЕ

местоположения границ населенных пунктов, территориальных зон,
особо охраняемых природных территорий,
зон с особыми условиями использования территории

граница территориальной зоны "Зона застройки малоэтажными жилыми домами (до 4 этажей,
включая мансардный (Ж-2)" Красногвардейского сельского поселения Каневского района
Краснодарского края

(наименование объекта, местоположение границ которого описано (далее - объект))

ГРАФИЧЕСКОЕ ОПИСАНИЕ

местоположения границ населенных пунктов, территориальных зон,
особо охраняемых природных территорий,
зон с особыми условиями использования территории

**граница территориальной зоны "Зона застройки малоэтажными жилыми домами (до 4
этажей, включая мансардный (Ж-2))" Красногвардейского сельского поселения Каневского
района Краснодарского края**

(наименование объекта, местоположение границ которого описано)

№ п/п	Содержание	Номера листов
1	2	3
1	Сведения об объекте	3
2	Сведения о местоположении границ объекта	4
3	Сведения о местоположении измененных (уточненных) границ объекта	7
4	План границ	8

ГРАФИЧЕСКОЕ ОПИСАНИЕ

местоположения границ населенных пунктов, территориальных зон,
особо охраняемых природных территорий,
зон с особыми условиями использования территории

**граница территориальной зоны "Зона застройки малоэтажными жилыми домами (до 4
этажей, включая мансардный (Ж-2))" Красногвардейского сельского поселения Каневского
района Краснодарского края**

(наименование объекта, местоположение границ которого описано)

Сведения об объекте

№ п/п	Характеристики объекта	Описание характеристик
1	2	3
1	Местоположение объекта	Краснодарский край, р-н Каневской, п. Красногвардеец
2	Площадь объекта \pm величина погрешности определения площади ($P \pm \Delta P$)	21626 \pm 1287 кв.м
3	Иные характеристики объекта	—

ГРАФИЧЕСКОЕ ОПИСАНИЕ

местоположения границ населенных пунктов, территориальных зон,
особо охраняемых природных территорий,
зон с особыми условиями использования территории

граница территориальной зоны "Зона застройки малоэтажными жилыми домами (до 4 этажей, включая мансардный (Ж-2))" Красногвардейского сельского поселения Каневского района Краснодарского края

(наименование объекта, местоположение границ которого описано)

Сведения о местоположении границ объекта**1. Система координат МСК 23, зона 1****2. Сведения о характерных точках границ объекта**

Обозначение характерных точек границ	Координаты, м		Метод определения координат характерной точки	Средняя квадратическая погрешность положения характерной точки (M _t), м	Описание обозначения точки на местности (при наличии)
	X	Y			
1	2	3	4	5	6
1	603334.20	1391704.07	Картометрический метод	2.50	—
2	603336.72	1391705.63	Картометрический метод	2.50	—
3	603366.13	1391722.77	Картометрический метод	2.50	—
4	603357.48	1391773.94	Картометрический метод	2.50	—
5	603357.40	1391774.53	Картометрический метод	2.50	—
6	603354.28	1391774.36	Картометрический метод	2.50	—
7	603354.96	1391780.88	Картометрический метод	2.50	—
8	603345.10	1391783.24	Картометрический метод	2.50	—
9	603345.61	1391785.26	Картометрический метод	2.50	—
10	603343.85	1391785.68	Картометрический метод	2.50	—
11	603321.68	1391790.99	Картометрический метод	2.50	—
12	603317.84	1391791.41	Картометрический метод	2.50	—
13	603314.99	1391791.52	Картометрический метод	2.50	—
14	603311.00	1391789.51	Картометрический метод	2.50	—
15	603308.33	1391785.71	Картометрический метод	2.50	—
16	603290.51	1391715.66	Картометрический метод	2.50	—
17	603293.71	1391714.81	Картометрический метод	2.50	—

ГРАФИЧЕСКОЕ ОПИСАНИЕ

местоположения границ населенных пунктов, территориальных зон,
особо охраняемых природных территорий,
зон с особыми условиями использования территории

граница территориальной зоны "Зона застройки малоэтажными жилыми домами (до 4 этажей, включая мансардный (Ж-2)) Красногвардейского сельского поселения Каневского района Краснодарского края

(наименование объекта, местоположение границ которого описано)

Сведения о местоположении границ объекта

1	2	3	4	5	6
1	603334.20	1391704.07	Картометрический метод	2.50	—
18	603441.18	1391165.21	Картометрический метод	2.50	—
19	603446.20	1391186.73	Картометрический метод	2.50	—
20	603447.28	1391191.35	Картометрический метод	2.50	—
21	603449.45	1391200.66	Картометрический метод	2.50	—
22	603463.22	1391259.68	Картометрический метод	2.50	—
23	603446.40	1391263.28	Картометрический метод	2.50	—
24	603395.69	1391276.58	Картометрический метод	2.50	—
25	603330.40	1391293.72	Картометрический метод	2.50	—
26	603309.06	1391204.87	Картометрический метод	2.50	—
27	603370.80	1391186.93	Картометрический метод	2.50	—
28	603411.59	1391174.51	Картометрический метод	2.50	—
29	603354.09	1391071.26	Картометрический метод	2.50	—
30	603383.37	1391055.13	Картометрический метод	2.50	—
18	603441.18	1391165.21	Картометрический метод	2.50	—
31	609767.42	1384048.83	Картометрический метод	2.50	—
32	609755.74	1384061.53	Картометрический метод	2.50	—
33	609747.92	1384054.33	Картометрический метод	2.50	—
34	609760.07	1384042.07	Картометрический метод	2.50	—
31	609767.42	1384048.83	Картометрический метод	2.50	—

ГРАФИЧЕСКОЕ ОПИСАНИЕ

местоположения границ населенных пунктов, территориальных зон,
особо охраняемых природных территорий,
зон с особыми условиями использования территории

**граница территориальной зоны "Зона застройки малоэтажными жилыми домами (до 4
этажей, включая мансардный (Ж-2)" Красногвардейского сельского поселения Каневского
района Краснодарского края**

(наименование объекта, местоположение границ которого описано)

Сведения о местоположении границ объекта**3. Сведения о характерных точках части (частей) границы объекта**

Обозначение характерных точек части границы	Координаты, м		Метод определения координат характерной точки	Средняя квадратическая погрешность положения характерной точки (M_t), м	Описание обозначения точки на местности (при наличии)
	X	Y			
1	2	3	4	5	6
Часть № —					
—	—	—	—	—	—

ГРАФИЧЕСКОЕ ОПИСАНИЕ

местоположения границ населенных пунктов, территориальных зон,
особо охраняемых природных территорий,
зон с особыми условиями использования территории

**граница территориальной зоны "Зона застройки малоэтажными жилыми домами (до 4
этажей, включая мансардный (Ж-2)) Красногвардейского сельского поселения Каневского
района Краснодарского края**

(наименование объекта, местоположение границ которого описано)

Сведения о местоположении измененных (уточненных) границ объекта**1. Система координат —****2. Сведения о характерных точках границ объекта**

Обозна- чение характер- ных точек границ	Существующие координаты, м		Измененные (уточненные) координаты, м		Метод определения координат характерной точки	Средняя квадратичес- кая погрешность положения характерной точки (M _t), м	Описание обозначения точки на местности (при наличии)
	X	Y	X	Y			
1	2	3	4	5	6	7	8
—	—	—	—	—	—	—	—

3. Сведения о характерных точках части (частей) границы объекта

Часть № —

Обозна- чение характер- ных точек границ	Существующие координаты, м		Измененные (уточненные) координаты, м		Метод определения координат характерной точки	Средняя квадратичес- кая погрешность положения характерной точки (M _t), м	Описание обозначения точки на местности (при наличии)
	X	Y	X	Y			
1	2	3	4	5	6	7	8
—	—	—	—	—	—	—	—

ГРАФИЧЕСКОЕ ОПИСАНИЕ

местоположения границ населенных пунктов, территориальных зон,
особо охраняемых природных территорий,
зон с особыми условиями использования территории

**граница территориальной зоны "Зона застройки малоэтажными жилыми домами (до 4
этажей, включая мансардный (Ж-2)" Красногвардейского сельского поселения Каневского
района Краснодарского края**

(наименование объекта, местоположение границ которого описано)

План границ объекта**Основной лист**

Лист 1

Лист 2

Масштаб 1: 55021

Используемые условные знаки и обозначения:



— область выносного листа,

23

— номер выносного листа.

Остальные используемые условные знаки и обозначения приведены на отдельной странице в конце раздела.

ГРАФИЧЕСКОЕ ОПИСАНИЕ

местоположения границ населенных пунктов, территориальных зон,
особо охраняемых природных территорий,
зон с особыми условиями использования территории

**граница территориальной зоны "Зона застройки малоэтажными жилыми домами (до 4
этажей, включая мансардный (Ж-2)" Красногвардейского сельского поселения Каневского
района Краснодарского края**

(наименование объекта, местоположение границ которого описано)

План границ объекта**Выносной лист №1**

31
34 ♣ 32
33

Масштаб 1:10000

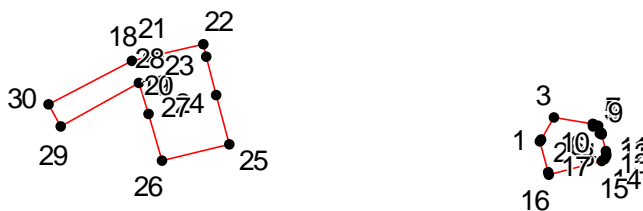
Используемые условные знаки и обозначения приведены на отдельной странице в конце раздела.

ГРАФИЧЕСКОЕ ОПИСАНИЕ

местоположения границ населенных пунктов, территориальных зон,
особо охраняемых природных территорий,
зон с особыми условиями использования территории

**граница территориальной зоны "Зона застройки малоэтажными жилыми домами (до 4
этажей, включая мансардный (Ж-2)" Красногвардейского сельского поселения Каневского
района Краснодарского края**

(наименование объекта, местоположение границ которого описано)

План границ объекта**Выносной лист №2**

Масштаб 1:10000

Используемые условные знаки и обозначения приведены на отдельной странице в конце раздела.

ГРАФИЧЕСКОЕ ОПИСАНИЕ

местоположения границ населенных пунктов, территориальных зон,
особо охраняемых природных территорий,
зон с особыми условиями использования территории

**граница территориальной зоны "Зона застройки малоэтажными жилыми домами (до 4
этажей, включая мансардный (Ж-2)" Красногвардейского сельского поселения Каневского
района Краснодарского края**

(наименование объекта, местоположение границ которого описано)

План границ объекта**Используемые условные знаки и обозначения:**

– граница объекта,



– характерная точка объекта.

ГРАФИЧЕСКОЕ ОПИСАНИЕ

местоположения границ населенных пунктов, территориальных зон,
особо охраняемых природных территорий,
зон с особыми условиями использования территории

граница территориальной зоны "Зона озелененных территорий специального назначения (ИВ-1)"
Красногвардейского сельского поселения Каневского района Краснодарского края

(наименование объекта, местоположение границ которого описано (далее - объект))

ГРАФИЧЕСКОЕ ОПИСАНИЕ

местоположения границ населенных пунктов, территориальных зон,
особо охраняемых природных территорий,
зон с особыми условиями использования территории

граница территориальной зоны "Зона озелененных территорий специального назначения (ИБ-1)" Красногвардейского сельского поселения Каневского района Краснодарского края

(наименование объекта, местоположение границ которого описано)

№ п/п	Содержание	Номера листов
1	2	3
1	Сведения об объекте	3
2	Сведения о местоположении границ объекта	4
3	Сведения о местоположении измененных (уточненных) границ объекта	29
4	План границ	30

ГРАФИЧЕСКОЕ ОПИСАНИЕ

местоположения границ населенных пунктов, территориальных зон,
особо охраняемых природных территорий,
зон с особыми условиями использования территории

граница территориальной зоны "Зона озелененных территорий специального назначения (ИБ-1)" Красногвардейского сельского поселения Каневского района Краснодарского края

(наименование объекта, местоположение границ которого описано)

Сведения об объекте

№ п/п	Характеристики объекта	Описание характеристик
1	2	3
1	Местоположение объекта	Краснодарский край, р-н Каневской, Красногвардейское сп
2	Площадь объекта \pm величина погрешности определения площади ($P \pm \Delta P$)	706257 \pm 7353 кв.м
3	Иные характеристики объекта	—

ГРАФИЧЕСКОЕ ОПИСАНИЕ

местоположения границ населенных пунктов, территориальных зон,
особо охраняемых природных территорий,
зон с особыми условиями использования территории

граница территориальной зоны "Зона озелененных территорий специального назначения (ИВ-1)" Красногвардейского сельского поселения Каневского района Краснодарского края

(наименование объекта, местоположение границ которого описано)

Сведения о местоположении границ объекта

1. Система координат МСК 23, зона 1

2. Сведения о характерных точках границ объекта

Обозначение характерных точек границ	Координаты, м		Метод определения координат характерной точки	Средняя квадратическая погрешность положения характерной точки (M _t), м	Описание обозначения точки на местности (при наличии)
	X	Y			
1	2	3	4	5	6
1	609620.38	1383853.20	Картометрический метод	2.50	—
2	609651.80	1383885.84	Картометрический метод	2.50	—
3	609640.99	1383887.89	Картометрический метод	2.50	—
4	609638.10	1383975.15	Картометрический метод	2.50	—
5	609646.38	1384088.00	Картометрический метод	2.50	—
6	609648.06	1384110.85	Картометрический метод	2.50	—
7	609661.34	1384147.37	Картометрический метод	2.50	—
8	609673.41	1384155.17	Картометрический метод	2.50	—
9	609653.05	1384151.04	Картометрический метод	2.50	—
10	609631.00	1384144.18	Картометрический метод	2.50	—
11	609614.67	1384130.64	Картометрический метод	2.50	—
12	609629.03	1384117.51	Картометрический метод	2.50	—
13	609613.85	1384057.60	Картометрический метод	2.50	—
14	609607.75	1384007.38	Картометрический метод	2.50	—
15	609590.59	1383965.69	Картометрический метод	2.50	—
1	609620.38	1383853.20	Картометрический метод	2.50	—
16	608676.61	1381953.22	Картометрический метод	2.50	—

ГРАФИЧЕСКОЕ ОПИСАНИЕ

местоположения границ населенных пунктов, территориальных зон,
особо охраняемых природных территорий,
зон с особыми условиями использования территории

граница территориальной зоны "Зона озелененных территорий специального назначения (ИВ-1)" Красногвардейского сельского поселения Каневского района Краснодарского края

(наименование объекта, местоположение границ которого описано)

Сведения о местоположении границ объекта

1	2	3	4	5	6
17	608660.30	1381987.69	Картометрический метод	2.50	—
18	608658.77	1382029.80	Картометрический метод	2.50	—
19	608730.18	1382223.64	Картометрический метод	2.50	—
20	608749.51	1382308.97	Картометрический метод	2.50	—
21	608718.93	1382301.15	Картометрический метод	2.50	—
22	608702.27	1382298.61	Картометрический метод	2.50	—
23	608697.28	1382300.32	Картометрический метод	2.50	—
24	608690.93	1382288.51	Картометрический метод	2.50	—
25	608670.28	1382245.31	Картометрический метод	2.50	—
26	608609.07	1382105.24	Картометрический метод	2.50	—
27	608574.43	1382025.30	Картометрический метод	2.50	—
16	608676.61	1381953.22	Картометрический метод	2.50	—
28	609756.74	1383702.16	Картометрический метод	2.50	—
29	609748.51	1383743.97	Картометрический метод	2.50	—
30	609756.44	1383777.84	Картометрический метод	2.50	—
31	609826.66	1383814.24	Картометрический метод	2.50	—
32	609877.96	1383823.74	Картометрический метод	2.50	—
33	610007.06	1383899.09	Картометрический метод	2.50	—
34	609997.16	1383916.05	Картометрический метод	2.50	—
35	609973.60	1383899.41	Картометрический метод	2.50	—
36	609906.55	1383882.46	Картометрический метод	2.50	—
37	609833.23	1383850.65	Картометрический метод	2.50	—

ГРАФИЧЕСКОЕ ОПИСАНИЕ

местоположения границ населенных пунктов, территориальных зон,
особо охраняемых природных территорий,
зон с особыми условиями использования территории

граница территориальной зоны "Зона озелененных территорий специального назначения (ИБ-1)" Красногвардейского сельского поселения Каневского района Краснодарского края

(наименование объекта, местоположение границ которого описано)

Сведения о местоположении границ объекта

1	2	3	4	5	6
38	609764.78	1383820.96	Картометрический метод	2.50	—
39	609715.41	1383793.89	Картометрический метод	2.50	—
40	609647.81	1383855.32	Картометрический метод	2.50	—
41	609630.77	1383834.56	Картометрический метод	2.50	—
42	609655.36	1383815.43	Картометрический метод	2.50	—
43	609678.89	1383781.02	Картометрический метод	2.50	—
44	609623.67	1383688.61	Картометрический метод	2.50	—
45	609717.70	1383626.78	Картометрический метод	2.50	—
28	609756.74	1383702.16	Картометрический метод	2.50	—
46	610811.55	1384605.98	Картометрический метод	2.50	—
47	610976.04	1385037.80	Картометрический метод	2.50	—
48	610985.26	1385120.91	Картометрический метод	2.50	—
49	610946.79	1385116.20	Картометрический метод	2.50	—
50	610955.84	1385104.20	Картометрический метод	2.50	—
51	610954.43	1385074.62	Картометрический метод	2.50	—
52	610936.53	1385028.26	Картометрический метод	2.50	—
53	610926.57	1384999.64	Картометрический метод	2.50	—
54	610875.16	1384875.77	Картометрический метод	2.50	—
55	610807.15	1384691.23	Картометрический метод	2.50	—
56	610724.72	1384527.67	Картометрический метод	2.50	—
57	610663.81	1384455.01	Картометрический метод	2.50	—
58	610629.74	1384405.74	Картометрический метод	2.50	—

ГРАФИЧЕСКОЕ ОПИСАНИЕ

местоположения границ населенных пунктов, территориальных зон,
особо охраняемых природных территорий,
зон с особыми условиями использования территории

граница территориальной зоны "Зона озелененных территорий специального назначения (ИВ-1)" Красногвардейского сельского поселения Каневского района Краснодарского края

(наименование объекта, местоположение границ которого описано)

Сведения о местоположении границ объекта

1	2	3	4	5	6
59	610598.71	1384363.06	Картометрический метод	2.50	—
60	610600.13	1384361.73	Картометрический метод	2.50	—
61	610723.81	1384490.35	Картометрический метод	2.50	—
62	610767.11	1384549.95	Картометрический метод	2.50	—
46	610811.55	1384605.98	Картометрический метод	2.50	—
63	610709.37	1384274.86	Картометрический метод	2.50	—
64	610760.89	1384312.64	Картометрический метод	2.50	—
65	610822.64	1384346.64	Картометрический метод	2.50	—
66	610869.66	1384342.60	Картометрический метод	2.50	—
67	610902.01	1384373.87	Картометрический метод	2.50	—
68	610932.08	1384421.31	Картометрический метод	2.50	—
69	610944.61	1384460.03	Картометрический метод	2.50	—
70	610967.33	1384528.50	Картометрический метод	2.50	—
71	610963.37	1384563.96	Картометрический метод	2.50	—
72	610954.43	1384624.03	Картометрический метод	2.50	—
73	610972.21	1384666.23	Картометрический метод	2.50	—
74	610993.94	1384710.46	Картометрический метод	2.50	—
75	610990.63	1384712.08	Картометрический метод	2.50	—
76	610962.36	1384723.98	Картометрический метод	2.50	—
77	610903.58	1384570.90	Картометрический метод	2.50	—
78	610901.37	1384488.12	Картометрический метод	2.50	—
79	610866.08	1384402.02	Картометрический метод	2.50	—

ГРАФИЧЕСКОЕ ОПИСАНИЕ

местоположения границ населенных пунктов, территориальных зон,
особо охраняемых природных территорий,
зон с особыми условиями использования территории

граница территориальной зоны "Зона озелененных территорий специального назначения (ИВ-1)" Красногвардейского сельского поселения Каневского района Краснодарского края

(наименование объекта, местоположение границ которого описано)

Сведения о местоположении границ объекта

1	2	3	4	5	6
80	610829.14	1384364.49	Картометрический метод	2.50	—
81	610774.47	1384334.90	Картометрический метод	2.50	—
82	610742.64	1384322.79	Картометрический метод	2.50	—
83	610699.35	1384286.97	Картометрический метод	2.50	—
63	610709.37	1384274.86	Картометрический метод	2.50	—
84	610488.81	1383911.50	Картометрический метод	2.50	—
85	610566.80	1383988.71	Картометрический метод	2.50	—
86	610597.75	1384042.06	Картометрический метод	2.50	—
87	610624.26	1384102.46	Картометрический метод	2.50	—
88	610648.21	1384164.53	Картометрический метод	2.50	—
89	610684.11	1384254.58	Картометрический метод	2.50	—
90	610660.07	1384267.85	Картометрический метод	2.50	—
91	610597.77	1384155.06	Картометрический метод	2.50	—
92	610558.60	1384085.47	Картометрический метод	2.50	—
93	610499.46	1384008.78	Картометрический метод	2.50	—
94	610458.57	1383943.55	Картометрический метод	2.50	—
95	610366.23	1383954.93	Картометрический метод	2.50	—
96	610267.21	1383941.48	Картометрический метод	2.50	—
97	610235.46	1383928.83	Картометрический метод	2.50	—
98	610166.35	1383889.79	Картометрический метод	2.50	—
99	610080.02	1383826.90	Картометрический метод	2.50	—
100	610084.52	1383821.00	Картометрический метод	2.50	—

ГРАФИЧЕСКОЕ ОПИСАНИЕ

местоположения границ населенных пунктов, территориальных зон,
особо охраняемых природных территорий,
зон с особыми условиями использования территории

граница территориальной зоны "Зона озелененных территорий специального назначения (ИВ-1)" Красногвардейского сельского поселения Каневского района Краснодарского края

(наименование объекта, местоположение границ которого описано)

Сведения о местоположении границ объекта

1	2	3	4	5	6
101	610119.14	1383842.13	Картометрический метод	2.50	—
102	610201.96	1383889.33	Картометрический метод	2.50	—
103	610237.10	1383909.95	Картометрический метод	2.50	—
104	610281.15	1383913.70	Картометрический метод	2.50	—
105	610346.30	1383916.80	Картометрический метод	2.50	—
106	610395.75	1383844.15	Картометрический метод	2.50	—
107	610411.67	1383802.48	Картометрический метод	2.50	—
108	610464.97	1383819.84	Картометрический метод	2.50	—
109	610476.77	1383893.44	Картометрический метод	2.50	—
84	610488.81	1383911.50	Картометрический метод	2.50	—
110	610334.81	1384071.94	Картометрический метод	2.50	—
111	610393.69	1384116.37	Картометрический метод	2.50	—
112	610428.85	1384153.75	Картометрический метод	2.50	—
113	610457.74	1384167.72	Картометрический метод	2.50	—
114	610503.88	1384206.03	Картометрический метод	2.50	—
115	610538.95	1384255.81	Картометрический метод	2.50	—
116	610601.85	1384334.77	Картометрический метод	2.50	—
117	610591.51	1384344.77	Картометрический метод	2.50	—
118	610568.44	1384316.21	Картометрический метод	2.50	—
119	610460.88	1384195.26	Картометрический метод	2.50	—
120	610433.80	1384181.67	Картометрический метод	2.50	—
121	610406.21	1384173.44	Картометрический метод	2.50	—

ГРАФИЧЕСКОЕ ОПИСАНИЕ

местоположения границ населенных пунктов, территориальных зон,
особо охраняемых природных территорий,
зон с особыми условиями использования территории

граница территориальной зоны "Зона озелененных территорий специального назначения (ИВ-1)" Красногвардейского сельского поселения Каневского района Краснодарского края

(наименование объекта, местоположение границ которого описано)

Сведения о местоположении границ объекта

1	2	3	4	5	6
122	610342.53	1384130.60	Картометрический метод	2.50	—
123	610309.87	1384145.35	Картометрический метод	2.50	—
124	610266.09	1384116.86	Картометрический метод	2.50	—
125	610120.60	1384043.12	Картометрический метод	2.50	—
126	610049.42	1384001.43	Картометрический метод	2.50	—
127	609989.96	1383989.30	Картометрический метод	2.50	—
128	610014.72	1383964.94	Картометрический метод	2.50	—
129	610095.44	1383991.76	Картометрический метод	2.50	—
130	610167.41	1384021.11	Картометрический метод	2.50	—
131	610293.38	1384055.35	Картометрический метод	2.50	—
110	610334.81	1384071.94	Картометрический метод	2.50	—
132	609753.74	1383599.52	Картометрический метод	2.50	—
133	609778.36	1383632.73	Картометрический метод	2.50	—
134	609834.81	1383662.07	Картометрический метод	2.50	—
135	609873.75	1383673.84	Картометрический метод	2.50	—
136	609893.07	1383691.54	Картометрический метод	2.50	—
137	609966.33	1383749.45	Картометрический метод	2.50	—
138	609986.77	1383783.68	Картометрический метод	2.50	—
139	610032.56	1383815.64	Картометрический метод	2.50	—
140	610051.52	1383823.45	Картометрический метод	2.50	—
141	610037.39	1383847.32	Картометрический метод	2.50	—
142	610014.55	1383834.06	Картометрический метод	2.50	—

ГРАФИЧЕСКОЕ ОПИСАНИЕ

местоположения границ населенных пунктов, территориальных зон,
особо охраняемых природных территорий,
зон с особыми условиями использования территории

граница территориальной зоны "Зона озелененных территорий специального назначения (ИВ-1)" Красногвардейского сельского поселения Каневского района Краснодарского края

(наименование объекта, местоположение границ которого описано)

Сведения о местоположении границ объекта

1	2	3	4	5	6
143	609908.64	1383716.92	Картометрический метод	2.50	—
144	609791.61	1383660.21	Картометрический метод	2.50	—
145	609759.03	1383617.86	Картометрический метод	2.50	—
146	609747.09	1383606.52	Картометрический метод	2.50	—
132	609753.74	1383599.52	Картометрический метод	2.50	—
147	609287.04	1383060.27	Картометрический метод	2.50	—
148	609344.87	1383219.56	Картометрический метод	2.50	—
149	609356.54	1383219.56	Картометрический метод	2.50	—
150	609377.09	1383242.54	Картометрический метод	2.50	—
151	609390.07	1383287.12	Картометрический метод	2.50	—
152	609398.56	1383330.45	Картометрический метод	2.50	—
153	609409.26	1383362.20	Картометрический метод	2.50	—
154	609452.41	1383454.05	Картометрический метод	2.50	—
155	609500.46	1383513.86	Картометрический метод	2.50	—
156	609527.93	1383535.22	Картометрический метод	2.50	—
157	609570.59	1383554.44	Картометрический метод	2.50	—
158	609655.70	1383557.68	Картометрический метод	2.50	—
159	609693.25	1383574.85	Картометрический метод	2.50	—
160	609706.57	1383603.08	Картометрический метод	2.50	—
161	609598.00	1383688.83	Картометрический метод	2.50	—
162	609572.01	1383654.38	Картометрический метод	2.50	—
163	609550.36	1383630.76	Картометрический метод	2.50	—

ГРАФИЧЕСКОЕ ОПИСАНИЕ

местоположения границ населенных пунктов, территориальных зон,
особо охраняемых природных территорий,
зон с особыми условиями использования территории

граница территориальной зоны "Зона озелененных территорий специального назначения (ИВ-1)" Красногвардейского сельского поселения Каневского района Краснодарского края

(наименование объекта, местоположение границ которого описано)

Сведения о местоположении границ объекта

1	2	3	4	5	6
164	609498.21	1383575.15	Картометрический метод	2.50	—
165	609477.01	1383540.66	Картометрический метод	2.50	—
166	609448.97	1383473.24	Картометрический метод	2.50	—
167	609413.95	1383420.39	Картометрический метод	2.50	—
168	609339.17	1383301.79	Картометрический метод	2.50	—
169	609308.27	1383238.97	Картометрический метод	2.50	—
170	609296.22	1383198.74	Картометрический метод	2.50	—
171	609287.10	1383169.60	Картометрический метод	2.50	—
172	609277.55	1383147.19	Картометрический метод	2.50	—
173	609224.24	1383063.96	Картометрический метод	2.50	—
174	609210.98	1383045.88	Картометрический метод	2.50	—
175	609150.80	1382978.46	Картометрический метод	2.50	—
176	609114.32	1382912.22	Картометрический метод	2.50	—
177	609033.45	1382801.42	Картометрический метод	2.50	—
178	608989.34	1382775.44	Картометрический метод	2.50	—
179	608941.74	1382763.90	Картометрический метод	2.50	—
180	608920.67	1382742.35	Картометрический метод	2.50	—
181	608897.00	1382724.00	Картометрический метод	2.50	—
182	608874.76	1382698.90	Картометрический метод	2.50	—
183	608779.73	1382603.80	Картометрический метод	2.50	—
184	608854.58	1382596.40	Картометрический метод	2.50	—
185	608896.50	1382626.06	Картометрический метод	2.50	—
186	608891.50	1382655.67	Картометрический метод	2.50	—

ГРАФИЧЕСКОЕ ОПИСАНИЕ

местоположения границ населенных пунктов, территориальных зон,
особо охраняемых природных территорий,
зон с особыми условиями использования территории

граница территориальной зоны "Зона озелененных территорий специального назначения (ИВ-1)" Красногвардейского сельского поселения Каневского района Краснодарского края

(наименование объекта, местоположение границ которого описано)

Сведения о местоположении границ объекта

1	2	3	4	5	6
187	609054.98	1382771.09	Картометрический метод	2.50	—
188	609164.47	1382946.74	Картометрический метод	2.50	—
189	609192.41	1382983.34	Картометрический метод	2.50	—
190	609231.16	1382994.35	Картометрический метод	2.50	—
147	609287.04	1383060.27	Картометрический метод	2.50	—
191	609432.95	1383156.99	Картометрический метод	2.50	—
192	609438.17	1383183.39	Картометрический метод	2.50	—
193	609460.55	1383249.54	Картометрический метод	2.50	—
194	609487.22	1383276.25	Картометрический метод	2.50	—
195	609709.40	1383562.83	Картометрический метод	2.50	—
196	609725.70	1383580.46	Картометрический метод	2.50	—
197	609739.07	1383594.92	Картометрический метод	2.50	—
198	609737.07	1383597.02	Картометрический метод	2.50	—
199	609715.76	1383576.79	Картометрический метод	2.50	—
200	609652.98	1383538.97	Картометрический метод	2.50	—
201	609556.76	1383523.86	Картометрический метод	2.50	—
202	609544.22	1383519.12	Картометрический метод	2.50	—
203	609521.68	1383506.97	Картометрический метод	2.50	—
204	609497.40	1383490.31	Картометрический метод	2.50	—
205	609462.25	1383434.87	Картометрический метод	2.50	—
206	609423.63	1383352.54	Картометрический метод	2.50	—
207	609410.41	1383267.97	Картометрический метод	2.50	—

ГРАФИЧЕСКОЕ ОПИСАНИЕ

местоположения границ населенных пунктов, территориальных зон,
особо охраняемых природных территорий,
зон с особыми условиями использования территории

граница территориальной зоны "Зона озелененных территорий специального назначения (ИВ-1)" Красногвардейского сельского поселения Каневского района Краснодарского края

(наименование объекта, местоположение границ которого описано)

Сведения о местоположении границ объекта

1	2	3	4	5	6
208	609420.86	1383222.42	Картометрический метод	2.50	—
209	609406.70	1383178.54	Картометрический метод	2.50	—
210	609331.24	1383028.42	Картометрический метод	2.50	—
211	609289.65	1382998.97	Картометрический метод	2.50	—
212	609147.69	1382766.18	Картометрический метод	2.50	—
213	609057.17	1382662.00	Картометрический метод	2.50	—
214	609005.48	1382615.74	Картометрический метод	2.50	—
215	609001.41	1382615.39	Картометрический метод	2.50	—
216	609017.97	1382594.43	Картометрический метод	2.50	—
217	609108.24	1382678.57	Картометрический метод	2.50	—
218	609268.19	1382852.80	Картометрический метод	2.50	—
219	609289.33	1382888.17	Картометрический метод	2.50	—
220	609346.36	1382978.43	Картометрический метод	2.50	—
221	609379.39	1383031.49	Картометрический метод	2.50	—
222	609394.69	1383062.20	Картометрический метод	2.50	—
223	609410.05	1383093.05	Картометрический метод	2.50	—
224	609425.25	1383123.55	Картометрический метод	2.50	—
191	609432.95	1383156.99	Картометрический метод	2.50	—
225	608774.28	1382412.37	Картометрический метод	2.50	—
226	608887.98	1382525.22	Картометрический метод	2.50	—
227	608904.64	1382538.56	Картометрический метод	2.50	—
228	608953.62	1382580.26	Картометрический метод	2.50	—

ГРАФИЧЕСКОЕ ОПИСАНИЕ

местоположения границ населенных пунктов, территориальных зон,
особо охраняемых природных территорий,
зон с особыми условиями использования территории

граница территориальной зоны "Зона озелененных территорий специального назначения (ИБ-1)" Красногвардейского сельского поселения Каневского района Краснодарского края

(наименование объекта, местоположение границ которого описано)

Сведения о местоположении границ объекта

1	2	3	4	5	6
229	609001.41	1382615.39	Картометрический метод	2.50	—
230	608921.84	1382581.83	Картометрический метод	2.50	—
231	608854.91	1382520.25	Картометрический метод	2.50	—
232	608763.65	1382460.66	Картометрический метод	2.50	—
233	608745.44	1382428.93	Картометрический метод	2.50	—
225	608774.28	1382412.37	Картометрический метод	2.50	—
234	608749.51	1382308.97	Картометрический метод	2.50	—
235	608789.99	1382361.65	Картометрический метод	2.50	—
236	608730.34	1382407.49	Картометрический метод	2.50	—
237	608700.61	1382306.93	Картометрический метод	2.50	—
238	608697.28	1382300.32	Картометрический метод	2.50	—
239	608702.27	1382298.61	Картометрический метод	2.50	—
240	608718.93	1382301.15	Картометрический метод	2.50	—
234	608749.51	1382308.97	Картометрический метод	2.50	—
241	608546.28	1382361.18	Картометрический метод	2.50	—
242	608768.10	1382581.05	Картометрический метод	2.50	—
243	608711.28	1382533.46	Картометрический метод	2.50	—
244	608682.06	1382507.55	Картометрический метод	2.50	—
245	608528.22	1382371.13	Картометрический метод	2.50	—
246	608476.76	1382428.22	Картометрический метод	2.50	—
247	608484.05	1382297.36	Картометрический метод	2.50	—
241	608546.28	1382361.18	Картометрический метод	2.50	—

ГРАФИЧЕСКОЕ ОПИСАНИЕ

местоположения границ населенных пунктов, территориальных зон,
особо охраняемых природных территорий,
зон с особыми условиями использования территории

граница территориальной зоны "Зона озелененных территорий специального назначения (ИБ-1)" Красногвардейского сельского поселения Каневского района Краснодарского края

(наименование объекта, местоположение границ которого описано)

Сведения о местоположении границ объекта

1	2	3	4	5	6
248	603518.78	1391232.33	Картометрический метод	2.50	—
249	603526.52	1391247.42	Картометрический метод	2.50	—
250	603535.82	1391265.56	Картометрический метод	2.50	—
251	603564.67	1391321.79	Картометрический метод	2.50	—
252	603533.31	1391328.56	Картометрический метод	2.50	—
253	603532.47	1391324.68	Картометрический метод	2.50	—
254	603530.43	1391317.12	Картометрический метод	2.50	—
255	603532.19	1391316.54	Картометрический метод	2.50	—
256	603530.79	1391312.17	Картометрический метод	2.50	—
257	603528.89	1391312.78	Картометрический метод	2.50	—
258	603513.81	1391248.84	Картометрический метод	2.50	—
259	603494.40	1391255.56	Картометрический метод	2.50	—
260	603463.22	1391259.68	Картометрический метод	2.50	—
261	603449.45	1391200.66	Картометрический метод	2.50	—
262	603496.86	1391189.60	Картометрический метод	2.50	—
263	603503.04	1391201.65	Картометрический метод	2.50	—
264	603510.99	1391217.15	Картометрический метод	2.50	—
248	603518.78	1391232.33	Картометрический метод	2.50	—
265	602400.60	1391881.16	Картометрический метод	2.50	—
266	602404.05	1391885.36	Картометрический метод	2.50	—
267	602394.28	1391983.06	Картометрический метод	2.50	—
268	602386.39	1392034.93	Картометрический метод	2.50	—

ГРАФИЧЕСКОЕ ОПИСАНИЕ

местоположения границ населенных пунктов, территориальных зон,
особо охраняемых природных территорий,
зон с особыми условиями использования территории

граница территориальной зоны "Зона озелененных территорий специального назначения (ИБ-1)" Красногвардейского сельского поселения Каневского района Краснодарского края

(наименование объекта, местоположение границ которого описано)

Сведения о местоположении границ объекта

1	2	3	4	5	6
269	602355.08	1392113.21	Картометрический метод	2.50	—
270	602336.51	1392197.22	Картометрический метод	2.50	—
271	602330.60	1392278.15	Картометрический метод	2.50	—
272	602331.45	1392362.15	Картометрический метод	2.50	—
273	602339.14	1392470.30	Картометрический метод	2.50	—
274	602338.28	1392526.87	Картометрический метод	2.50	—
275	602348.99	1392568.44	Картометрический метод	2.50	—
276	602357.36	1392659.75	Картометрический метод	2.50	—
277	602349.50	1392683.40	Картометрический метод	2.50	—
278	602341.15	1392704.71	Картометрический метод	2.50	—
279	602313.69	1392756.37	Картометрический метод	2.50	—
280	602307.78	1392818.85	Картометрический метод	2.50	—
281	602314.53	1392847.55	Картометрический метод	2.50	—
282	602309.10	1392919.16	Картометрический метод	2.50	—
283	602298.65	1392939.97	Картометрический метод	2.50	—
284	602297.42	1392959.29	Картометрический метод	2.50	—
285	602297.52	1393006.90	Картометрический метод	2.50	—
286	602274.54	1393029.72	Картометрический метод	2.50	—
287	602275.37	1393058.03	Картометрический метод	2.50	—
288	602232.39	1393059.28	Картометрический метод	2.50	—
289	602230.72	1393080.57	Картометрический метод	2.50	—
290	602203.56	1393091.15	Картометрический метод	2.50	—
291	602188.54	1393195.07	Картометрический метод	2.50	—

ГРАФИЧЕСКОЕ ОПИСАНИЕ

местоположения границ населенных пунктов, территориальных зон,
особо охраняемых природных территорий,
зон с особыми условиями использования территории

граница территориальной зоны "Зона озелененных территорий специального назначения (ИВ-1)" Красногвардейского сельского поселения Каневского района Краснодарского края

(наименование объекта, местоположение границ которого описано)

Сведения о местоположении границ объекта

1	2	3	4	5	6
292	602201.47	1393227.63	Картометрический метод	2.50	—
293	602200.22	1393250.58	Картометрический метод	2.50	—
294	602180.32	1393275.01	Картометрический метод	2.50	—
295	602165.70	1393331.55	Картометрический метод	2.50	—
296	602180.71	1393405.10	Картометрический метод	2.50	—
297	602188.57	1393450.25	Картометрический метод	2.50	—
298	602187.33	1393479.24	Картометрический метод	2.50	—
299	602180.70	1393563.94	Картометрический метод	2.50	—
300	602178.63	1393644.71	Картометрический метод	2.50	—
301	602179.89	1393680.89	Картометрический метод	2.50	—
302	602187.23	1393709.32	Картометрический метод	2.50	—
303	602196.45	1393744.67	Картометрический метод	2.50	—
304	602193.55	1393792.72	Картометрический метод	2.50	—
305	602187.34	1393869.77	Картометрический метод	2.50	—
306	602189.10	1393941.65	Картометрический метод	2.50	—
307	602191.34	1393985.00	Картометрический метод	2.50	—
308	602174.26	1394017.14	Картометрический метод	2.50	—
309	602159.31	1394138.08	Картометрический метод	2.50	—
310	602130.71	1394169.94	Картометрический метод	2.50	—
311	602126.84	1394244.09	Картометрический метод	2.50	—
312	602088.59	1394245.11	Картометрический метод	2.50	—
313	602084.28	1394147.50	Картометрический метод	2.50	—
314	602093.17	1393981.72	Картометрический метод	2.50	—

ГРАФИЧЕСКОЕ ОПИСАНИЕ

местоположения границ населенных пунктов, территориальных зон,
особо охраняемых природных территорий,
зон с особыми условиями использования территории

граница территориальной зоны "Зона озелененных территорий специального назначения (ИВ-1)" Красногвардейского сельского поселения Каневского района Краснодарского края

(наименование объекта, местоположение границ которого описано)

Сведения о местоположении границ объекта

1	2	3	4	5	6
315	602095.97	1393949.95	Картометрический метод	2.50	—
316	602111.36	1393734.71	Картометрический метод	2.50	—
317	602112.47	1393621.52	Картометрический метод	2.50	—
318	602102.99	1393558.46	Картометрический метод	2.50	—
319	602095.29	1393505.73	Картометрический метод	2.50	—
320	602097.18	1393405.97	Картометрический метод	2.50	—
321	602109.51	1393351.07	Картометрический метод	2.50	—
322	602117.27	1393331.76	Картометрический метод	2.50	—
323	602123.63	1393309.15	Картометрический метод	2.50	—
324	602117.51	1393274.06	Картометрический метод	2.50	—
325	602121.18	1393242.39	Картометрический метод	2.50	—
326	602128.94	1393212.61	Картометрический метод	2.50	—
327	602131.49	1393178.20	Картометрический метод	2.50	—
328	602140.65	1393118.00	Картометрический метод	2.50	—
329	602165.72	1393025.47	Картометрический метод	2.50	—
330	602188.38	1392930.31	Картометрический метод	2.50	—
331	602192.82	1392850.71	Картометрический метод	2.50	—
332	602208.46	1392756.36	Картометрический метод	2.50	—
333	602233.87	1392658.82	Картометрический метод	2.50	—
334	602267.54	1392583.74	Картометрический метод	2.50	—
335	602295.49	1392539.41	Картометрический метод	2.50	—
336	602312.08	1392488.13	Картометрический метод	2.50	—
337	602312.45	1392434.65	Картометрический метод	2.50	—

ГРАФИЧЕСКОЕ ОПИСАНИЕ

местоположения границ населенных пунктов, территориальных зон,
особо охраняемых природных территорий,
зон с особыми условиями использования территории

граница территориальной зоны "Зона озелененных территорий специального назначения (ИБ-1)" Красногвардейского сельского поселения Каневского района Краснодарского края

(наименование объекта, местоположение границ которого описано)

Сведения о местоположении границ объекта

1	2	3	4	5	6
338	602306.92	1392401.45	Картометрический метод	2.50	—
339	602245.98	1392291.32	Картометрический метод	2.50	—
340	602234.85	1392242.07	Картометрический метод	2.50	—
341	602236.06	1392217.83	Картометрический метод	2.50	—
342	602259.57	1392174.10	Картометрический метод	2.50	—
343	602282.84	1392111.48	Картометрический метод	2.50	—
344	602288.34	1392067.10	Картометрический метод	2.50	—
345	602318.19	1392021.48	Картометрический метод	2.50	—
346	602336.03	1391985.55	Картометрический метод	2.50	—
347	602357.98	1391942.99	Картометрический метод	2.50	—
348	602385.97	1391907.15	Картометрический метод	2.50	—
265	602400.60	1391881.16	Картометрический метод	2.50	—
349	603820.10	1391305.45	Картометрический метод	2.50	—
350	603847.25	1391385.01	Картометрический метод	2.50	—
351	603884.02	1391470.29	Картометрический метод	2.50	—
352	603895.91	1391509.49	Картометрический метод	2.50	—
353	603928.24	1391580.56	Картометрический метод	2.50	—
354	603967.55	1391653.54	Картометрический метод	2.50	—
355	603982.66	1391691.61	Картометрический метод	2.50	—
356	604019.51	1391734.18	Картометрический метод	2.50	—
357	604039.79	1391765.21	Картометрический метод	2.50	—
358	604053.99	1391778.49	Картометрический метод	2.50	—

ГРАФИЧЕСКОЕ ОПИСАНИЕ

местоположения границ населенных пунктов, территориальных зон,
особо охраняемых природных территорий,
зон с особыми условиями использования территории

граница территориальной зоны "Зона озелененных территорий специального назначения (ИБ-1)" Красногвардейского сельского поселения Каневского района Краснодарского края

(наименование объекта, местоположение границ которого описано)

Сведения о местоположении границ объекта

1	2	3	4	5	6
359	604096.03	1391860.39	Картометрический метод	2.50	—
360	604133.31	1391903.53	Картометрический метод	2.50	—
361	604208.56	1391962.86	Картометрический метод	2.50	—
362	604257.21	1392009.61	Картометрический метод	2.50	—
363	604314.17	1392034.64	Картометрический метод	2.50	—
364	604370.79	1392071.62	Картометрический метод	2.50	—
365	604355.48	1392093.11	Картометрический метод	2.50	—
366	604322.83	1392132.99	Картометрический метод	2.50	—
367	604293.45	1392112.27	Картометрический метод	2.50	—
368	604228.96	1392047.54	Картометрический метод	2.50	—
369	604097.09	1391920.85	Картометрический метод	2.50	—
370	604052.93	1391863.74	Картометрический метод	2.50	—
371	604024.77	1391821.05	Картометрический метод	2.50	—
372	603996.75	1391755.73	Картометрический метод	2.50	—
373	603994.15	1391751.68	Картометрический метод	2.50	—
374	603983.02	1391711.73	Картометрический метод	2.50	—
375	603975.98	1391697.28	Картометрический метод	2.50	—
376	603955.48	1391648.66	Картометрический метод	2.50	—
377	603948.28	1391631.37	Картометрический метод	2.50	—
378	603909.28	1391561.32	Картометрический метод	2.50	—
379	603859.01	1391453.43	Картометрический метод	2.50	—
380	603812.73	1391309.06	Картометрический метод	2.50	—
349	603820.10	1391305.45	Картометрический метод	2.50	—

ГРАФИЧЕСКОЕ ОПИСАНИЕ

местоположения границ населенных пунктов, территориальных зон,
особо охраняемых природных территорий,
зон с особыми условиями использования территории

граница территориальной зоны "Зона озелененных территорий специального назначения (ИБ-1)" Красногвардейского сельского поселения Каневского района Краснодарского края

(наименование объекта, местоположение границ которого описано)

Сведения о местоположении границ объекта

1	2	3	4	5	6
381	603502.35	1389850.96	Картометрический метод	2.50	—
382	603543.19	1389862.64	Картометрический метод	2.50	—
383	603567.55	1389902.61	Картометрический метод	2.50	—
384	603583.95	1389964.48	Картометрический метод	2.50	—
385	603590.29	1390033.92	Картометрический метод	2.50	—
386	603590.60	1390101.61	Картометрический метод	2.50	—
387	603633.17	1390157.23	Картометрический метод	2.50	—
388	603647.76	1390273.89	Картометрический метод	2.50	—
389	603649.21	1390375.09	Картометрический метод	2.50	—
390	603663.25	1390436.06	Картометрический метод	2.50	—
391	603680.92	1390489.05	Картометрический метод	2.50	—
392	603690.59	1390546.85	Картометрический метод	2.50	—
393	603700.65	1390583.76	Картометрический метод	2.50	—
394	603705.56	1390634.06	Картометрический метод	2.50	—
395	603711.28	1390671.24	Картометрический метод	2.50	—
396	603721.29	1390712.01	Картометрический метод	2.50	—
397	603733.10	1390762.19	Картометрический метод	2.50	—
398	603738.42	1390819.33	Картометрический метод	2.50	—
399	603766.33	1390932.78	Картометрический метод	2.50	—
400	603776.89	1390968.41	Картометрический метод	2.50	—
401	603782.11	1391012.36	Картометрический метод	2.50	—
402	603797.22	1391085.01	Картометрический метод	2.50	—

ГРАФИЧЕСКОЕ ОПИСАНИЕ

местоположения границ населенных пунктов, территориальных зон,
особо охраняемых природных территорий,
зон с особыми условиями использования территории

граница территориальной зоны "Зона озелененных территорий специального назначения (ИВ-1)" Красногвардейского сельского поселения Каневского района Краснодарского края

(наименование объекта, местоположение границ которого описано)

Сведения о местоположении границ объекта

1	2	3	4	5	6
403	603809.63	1391136.06	Картометрический метод	2.50	—
404	603826.08	1391179.45	Картометрический метод	2.50	—
405	603849.61	1391212.36	Картометрический метод	2.50	—
406	603871.73	1391268.51	Картометрический метод	2.50	—
407	603812.50	1391287.55	Картометрический метод	2.50	—
408	603811.40	1391260.53	Картометрический метод	2.50	—
409	603824.35	1391246.24	Картометрический метод	2.50	—
410	603824.17	1391238.16	Картометрический метод	2.50	—
411	603819.75	1391208.42	Картометрический метод	2.50	—
412	603795.14	1391181.91	Картометрический метод	2.50	—
413	603789.15	1391160.70	Картометрический метод	2.50	—
414	603781.18	1391078.43	Картометрический метод	2.50	—
415	603752.89	1390947.41	Картометрический метод	2.50	—
416	603748.85	1390933.50	Картометрический метод	2.50	—
417	603710.34	1390794.59	Картометрический метод	2.50	—
418	603702.71	1390769.77	Картометрический метод	2.50	—
419	603688.79	1390718.12	Картометрический метод	2.50	—
420	603682.90	1390691.65	Картометрический метод	2.50	—
421	603626.04	1390391.61	Картометрический метод	2.50	—
422	603617.97	1390353.65	Картометрический метод	2.50	—
423	603612.77	1390314.16	Картометрический метод	2.50	—
424	603615.34	1390275.11	Картометрический метод	2.50	—
425	603614.14	1390235.06	Картометрический метод	2.50	—

ГРАФИЧЕСКОЕ ОПИСАНИЕ

местоположения границ населенных пунктов, территориальных зон,
особо охраняемых природных территорий,
зон с особыми условиями использования территории

граница территориальной зоны "Зона озелененных территорий специального назначения (ИВ-1)" Красногвардейского сельского поселения Каневского района Краснодарского края

(наименование объекта, местоположение границ которого описано)

Сведения о местоположении границ объекта

1	2	3	4	5	6
426	603612.83	1390210.46	Картометрический метод	2.50	—
427	603590.51	1390156.86	Картометрический метод	2.50	—
428	603577.40	1390122.25	Картометрический метод	2.50	—
429	603540.48	1390008.51	Картометрический метод	2.50	—
430	603530.73	1389984.37	Картометрический метод	2.50	—
381	603502.35	1389850.96	Картометрический метод	2.50	—
431	603241.03	1390622.55	Картометрический метод	2.50	—
432	603283.45	1390683.27	Картометрический метод	2.50	—
433	603288.24	1390702.68	Картометрический метод	2.50	—
434	603317.54	1390751.60	Картометрический метод	2.50	—
435	603330.00	1390787.55	Картометрический метод	2.50	—
436	603338.30	1390811.53	Картометрический метод	2.50	—
437	603363.55	1390932.60	Картометрический метод	2.50	—
438	603370.93	1390950.20	Картометрический метод	2.50	—
439	603407.15	1391047.48	Картометрический метод	2.50	—
440	603460.52	1391133.40	Картометрический метод	2.50	—
441	603477.01	1391138.56	Картометрический метод	2.50	—
442	603489.54	1391180.50	Картометрический метод	2.50	—
443	603447.28	1391191.35	Картометрический метод	2.50	—
444	603446.20	1391186.73	Картометрический метод	2.50	—
445	603441.18	1391165.21	Картометрический метод	2.50	—
446	603383.37	1391055.13	Картометрический метод	2.50	—

ГРАФИЧЕСКОЕ ОПИСАНИЕ

местоположения границ населенных пунктов, территориальных зон,
особо охраняемых природных территорий,
зон с особыми условиями использования территории

граница территориальной зоны "Зона озелененных территорий специального назначения (ИВ-1)" Красногвардейского сельского поселения Каневского района Краснодарского края

(наименование объекта, местоположение границ которого описано)

Сведения о местоположении границ объекта

1	2	3	4	5	6
447	603354.09	1391071.26	Картометрический метод	2.50	—
448	603309.74	1390991.64	Картометрический метод	2.50	—
449	603304.67	1390970.64	Картометрический метод	2.50	—
450	603284.62	1390902.42	Картометрический метод	2.50	—
451	603249.18	1390820.70	Картометрический метод	2.50	—
452	603188.44	1390624.35	Картометрический метод	2.50	—
431	603241.03	1390622.55	Картометрический метод	2.50	—
453	603393.89	1389874.15	Картометрический метод	2.50	—
454	603472.96	1390269.72	Картометрический метод	2.50	—
455	603451.87	1390273.64	Картометрический метод	2.50	—
456	603416.72	1390085.41	Картометрический метод	2.50	—
457	603375.85	1389885.44	Картометрический метод	2.50	—
453	603393.89	1389874.15	Картометрический метод	2.50	—
458	603073.13	1391702.35	Картометрический метод	2.50	—
459	603147.33	1391715.06	Картометрический метод	2.50	—
460	603154.81	1391751.69	Картометрический метод	2.50	—
461	603187.02	1391932.57	Картометрический метод	2.50	—
462	603163.56	1391939.35	Картометрический метод	2.50	—
463	603130.40	1391950.32	Картометрический метод	2.50	—
464	603125.67	1391926.21	Картометрический метод	2.50	—
465	603170.05	1391915.71	Картометрический метод	2.50	—
466	603162.80	1391874.04	Картометрический метод	2.50	—

ГРАФИЧЕСКОЕ ОПИСАНИЕ

местоположения границ населенных пунктов, территориальных зон,
особо охраняемых природных территорий,
зон с особыми условиями использования территории

граница территориальной зоны "Зона озелененных территорий специального назначения (ИБ-1)" Красногвардейского сельского поселения Каневского района Краснодарского края

(наименование объекта, местоположение границ которого описано)

Сведения о местоположении границ объекта

1	2	3	4	5	6
467	603116.09	1391883.42	Картометрический метод	2.50	—
468	603096.24	1391799.63	Картометрический метод	2.50	—
458	603073.13	1391702.35	Картометрический метод	2.50	—
469	604014.71	1392080.33	Картометрический метод	2.50	—
470	603962.92	1392091.65	Картометрический метод	2.50	—
471	603966.29	1392113.03	Картометрический метод	2.50	—
472	603897.67	1392114.83	Картометрический метод	2.50	—
473	603890.87	1392027.18	Картометрический метод	2.50	—
474	603934.02	1392010.52	Картометрический метод	2.50	—
475	603958.68	1392018.93	Картометрический метод	2.50	—
476	603980.88	1392038.27	Картометрический метод	2.50	—
477	603983.13	1392044.32	Картометрический метод	2.50	—
478	604039.16	1392102.21	Картометрический метод	2.50	—
479	604053.79	1392109.70	Картометрический метод	2.50	—
480	604077.45	1392126.18	Картометрический метод	2.50	—
481	604118.06	1392166.83	Картометрический метод	2.50	—
482	604045.80	1392211.76	Картометрический метод	2.50	—
483	604036.22	1392105.16	Картометрический метод	2.50	—
469	604014.71	1392080.33	Картометрический метод	2.50	—
484	603314.17	1391269.24	Картометрический метод	2.50	—
485	603337.30	1391368.98	Картометрический метод	2.50	—
486	603311.30	1391373.23	Картометрический метод	2.50	—

ГРАФИЧЕСКОЕ ОПИСАНИЕ

местоположения границ населенных пунктов, территориальных зон,
особо охраняемых природных территорий,
зон с особыми условиями использования территории

граница территориальной зоны "Зона озелененных территорий специального назначения (ИВ-1)" Красногвардейского сельского поселения Каневского района Краснодарского края

(наименование объекта, местоположение границ которого описано)

Сведения о местоположении границ объекта

1	2	3	4	5	6
487	603289.51	1391274.95	Картометрический метод	2.50	—
484	603314.17	1391269.24	Картометрический метод	2.50	—
488	602813.69	1391238.13	Картометрический метод	2.50	—
489	602835.13	1391380.92	Картометрический метод	2.50	—
490	602826.94	1391377.89	Картометрический метод	2.50	—
491	602800.74	1391369.09	Картометрический метод	2.50	—
492	602792.73	1391393.35	Картометрический метод	2.50	—
493	602818.93	1391402.13	Картометрический метод	2.50	—
494	602833.32	1391419.10	Картометрический метод	2.50	—
495	602836.70	1391441.86	Картометрический метод	2.50	—
496	602666.45	1391353.49	Картометрический метод	2.50	—
497	602665.29	1391270.35	Картометрический метод	2.50	—
498	602705.73	1391265.65	Картометрический метод	2.50	—
499	602771.35	1391257.46	Картометрический метод	2.50	—
500	602769.86	1391245.58	Картометрический метод	2.50	—
501	602778.29	1391244.64	Картометрический метод	2.50	—
488	602813.69	1391238.13	Картометрический метод	2.50	—
502	610210.84	1384499.07	Картометрический метод	2.50	—
503	610240.45	1384516.81	Картометрический метод	2.50	—
504	610310.73	1384577.07	Картометрический метод	2.50	—
505	610243.81	1384649.98	Картометрический метод	2.50	—
506	610229.76	1384649.52	Картометрический метод	2.50	—

ГРАФИЧЕСКОЕ ОПИСАНИЕ

местоположения границ населенных пунктов, территориальных зон,
особо охраняемых природных территорий,
зон с особыми условиями использования территории

граница территориальной зоны "Зона озелененных территорий специального назначения (ИБ-1)" Красногвардейского сельского поселения Каневского района Краснодарского края

(наименование объекта, местоположение границ которого описано)

Сведения о местоположении границ объекта

1	2	3	4	5	6
507	610206.17	1384638.72	Картометрический метод	2.50	—
508	610139.54	1384578.33	Картометрический метод	2.50	—
502	610210.84	1384499.07	Картометрический метод	2.50	—
509	610104.65	1384568.63	Картометрический метод	2.50	—
510	610107.59	1384571.62	Картометрический метод	2.50	—
511	610039.19	1384661.58	Картометрический метод	2.50	—
512	609992.23	1384598.81	Картометрический метод	2.50	—
513	610064.06	1384540.10	Картометрический метод	2.50	—
509	610104.65	1384568.63	Картометрический метод	2.50	—

3. Сведения о характерных точках части (частей) границы объекта

Обозначение характерных точек части границы	Координаты, м		Метод определения координат характерной точки	Средняя квадратическая погрешность положения характерной точки (M_t), м	Описание обозначения точки на местности (при наличии)
	X	Y			
1	2	3	4	5	6
Часть № —					
—	—	—	—	—	—

ГРАФИЧЕСКОЕ ОПИСАНИЕ

местоположения границ населенных пунктов, территориальных зон,
особо охраняемых природных территорий,
зон с особыми условиями использования территории

граница территориальной зоны "Зона озелененных территорий специального назначения (ИБ-1)" Красногвардейского сельского поселения Каневского района Краснодарского края

(наименование объекта, местоположение границ которого описано)

Сведения о местоположении измененных (уточненных) границ объекта

1. Система координат —

2. Сведения о характерных точках границ объекта

Обозначение характерных точек границ	Существующие координаты, м		Измененные (уточненные) координаты, м		Метод определения координат характерной точки	Средняя квадратическая погрешность положения характерной точки (M _t), м	Описание обозначения точки на местности (при наличии)
	X	Y	X	Y			
1	2	3	4	5	6	7	8
—	—	—	—	—	—	—	—

3. Сведения о характерных точках части (частей) границы объекта

Часть № —


Обозначение характерных точек границ	Существующие координаты, м		Измененные (уточненные) координаты, м		Метод определения координат характерной точки	Средняя квадратическая погрешность положения характерной точки (M _t), м	Описание обозначения точки на местности (при наличии)
	X	Y	X	Y			
1	2	3	4	5	6	7	8
—	—	—	—	—	—	—	—

ГРАФИЧЕСКОЕ ОПИСАНИЕ

местоположения границ населенных пунктов, территориальных зон,
особо охраняемых природных территорий,
зон с особыми условиями использования территории

**граница территориальной зоны "Зона озелененных территорий специального назначения
(ИВ-1)" Красногвардейского сельского поселения Каневского района Краснодарского края**

(наименование объекта, местоположение границ которого описано)

План границ объекта**Основной лист**

Масштаб 1: 80000

Используемые условные знаки и обозначения:



– область выносного листа,

23

– номер выносного листа.

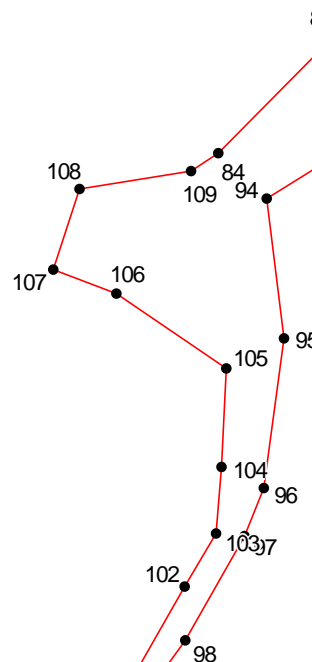
Остальные используемые условные знаки и обозначения приведены на отдельной странице в конце раздела.

ГРАФИЧЕСКОЕ ОПИСАНИЕ

местоположения границ населенных пунктов, территориальных зон,
особо охраняемых природных территорий,
зон с особыми условиями использования территории

граница территориальной зоны "Зона озелененных территорий специального назначения (ИВ-1)" Красногвардейского сельского поселения Каневского района Краснодарского края

(наименование объекта, местоположение границ которого описано)

План границ объекта**Выносной лист №1**

Масштаб 1:5000

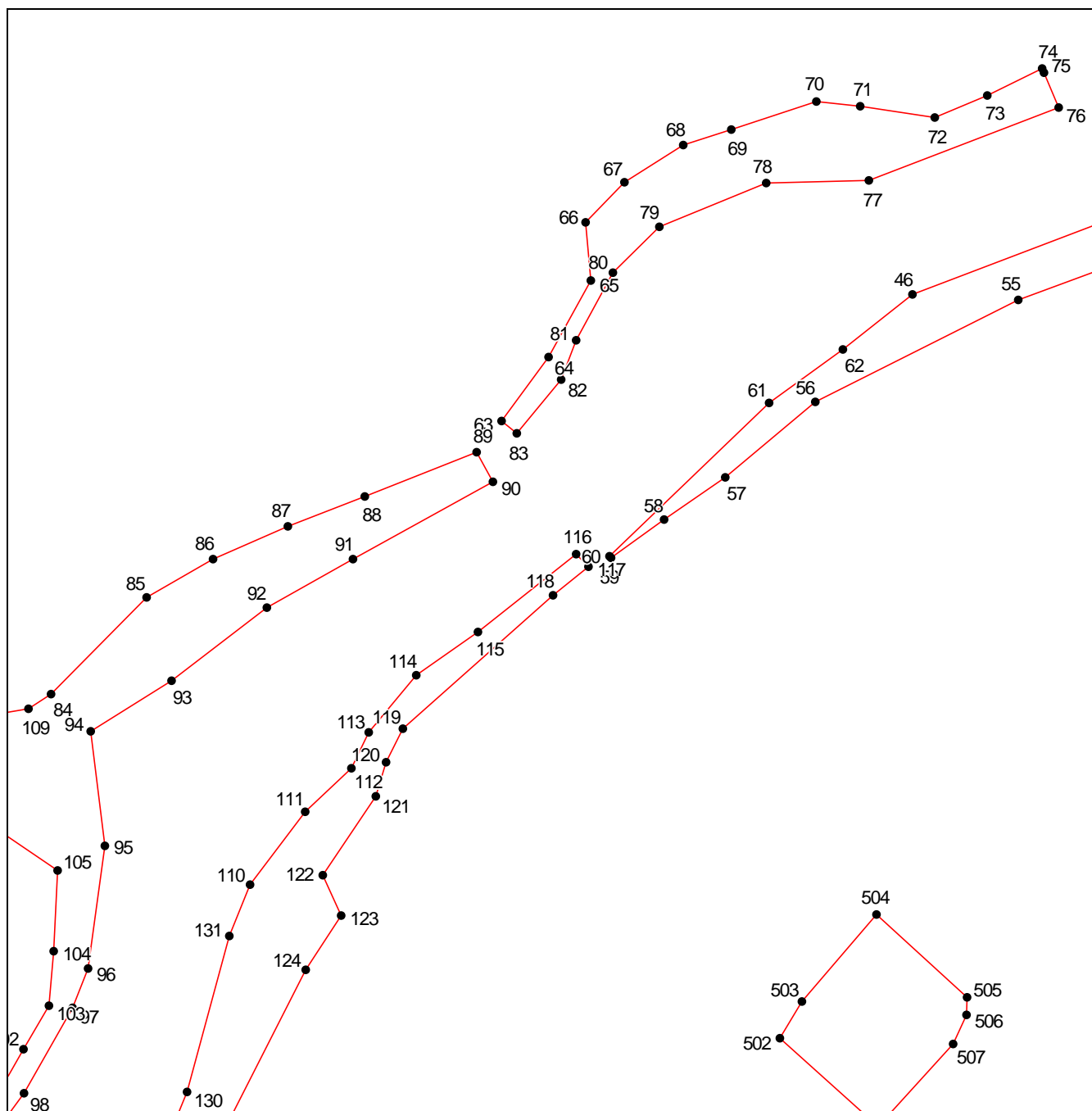
Используемые условные знаки и обозначения приведены на отдельной странице в конце раздела.

ГРАФИЧЕСКОЕ ОПИСАНИЕ

местоположения границ населенных пунктов, территориальных зон,
особо охраняемых природных территорий,
зон с особыми условиями использования территории

граница территориальной зоны "Зона озелененных территорий специального назначения (ИВ-1)" Красногвардейского сельского поселения Каневского района Краснодарского края

(наименование объекта, местоположение границ которого описано)

План границ объекта**Выносной лист №2**

Масштаб 1:5000

Используемые условные знаки и обозначения приведены на отдельной странице в конце раздела.

<p align="center">ГРАФИЧЕСКОЕ ОПИСАНИЕ</p> <p align="center">местоположения границ населенных пунктов, территориальных зон, особо охраняемых природных территорий, зон с особыми условиями использования территории</p> <p align="center">граница территориальной зоны "Зона озелененных территорий специального назначения (ИБ-1)" Красногвардейского сельского поселения Каневского района Краснодарского края</p> <p align="center">(наименование объекта, местоположение границ которого описано)</p>
<p>План границ объекта</p>

<p align="center">ГРАФИЧЕСКОЕ ОПИСАНИЕ</p> <p align="center">местоположения границ населенных пунктов, территориальных зон, особо охраняемых природных территорий, зон с особыми условиями использования территории</p> <p align="center">граница территориальной зоны "Зона озелененных территорий специального назначения (ИБ-1)" Красногвардейского сельского поселения Каневского района Краснодарского края</p> <p align="center">(наименование объекта, местоположение границ которого описано)</p>
<p>План границ объекта</p>

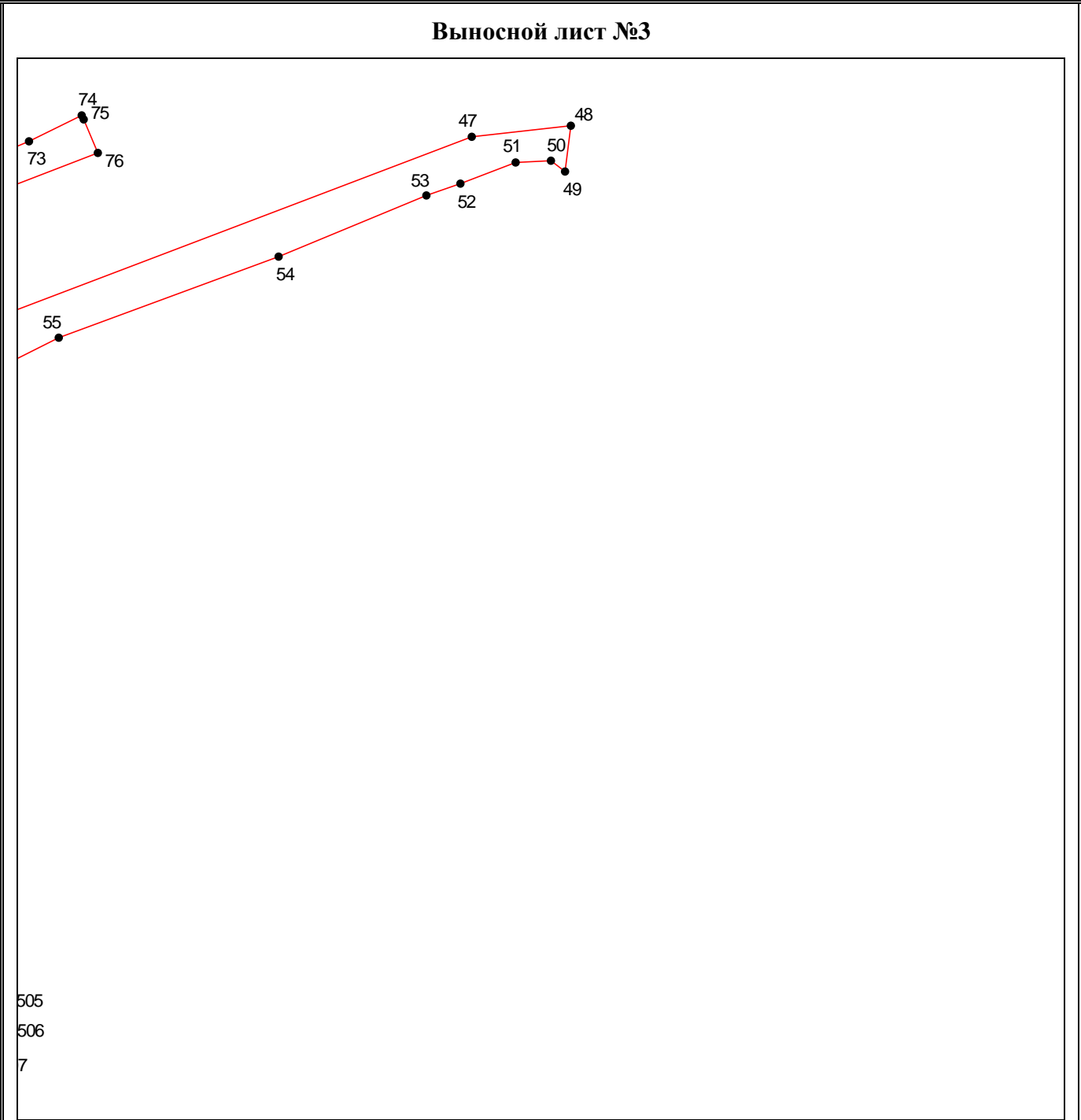
<p align="center">ГРАФИЧЕСКОЕ ОПИСАНИЕ</p> <p align="center">местоположения границ населенных пунктов, территориальных зон, особо охраняемых природных территорий, зон с особыми условиями использования территории</p> <p align="center">граница территориальной зоны "Зона озелененных территорий специального назначения (ИБ-1)" Красногвардейского сельского поселения Каневского района Краснодарского края</p> <p align="center">(наименование объекта, местоположение границ которого описано)</p>
<p>План границ объекта</p>

<p align="center">ГРАФИЧЕСКОЕ ОПИСАНИЕ</p> <p align="center">местоположения границ населенных пунктов, территориальных зон, особо охраняемых природных территорий, зон с особыми условиями использования территории</p> <p align="center">граница территориальной зоны "Зона озелененных территорий специального назначения (ИБ-1)" Красногвардейского сельского поселения Каневского района Краснодарского края</p> <p align="center">(наименование объекта, местоположение границ которого описано)</p>
<p>План границ объекта</p>

План границ объекта

Выносной лист №3

505
506
7



505

506

7

Масштаб 1:5000


Используемые условные знаки и обозначения приведены на отдельной странице в конце раздела.

ГРАФИЧЕСКОЕ ОПИСАНИЕ

местоположения границ населенных пунктов, территориальных зон,
особо охраняемых природных территорий,
зон с особыми условиями использования территории

**граница территориальной зоны "Зона озелененных территорий специального назначения
(ИБ-1)" Красногвардейского сельского поселения Каневского района Краснодарского края**

(наименование объекта, местоположение границ которого описано)

План границ объекта**Выносной лист №4**

Масштаб 1:5000

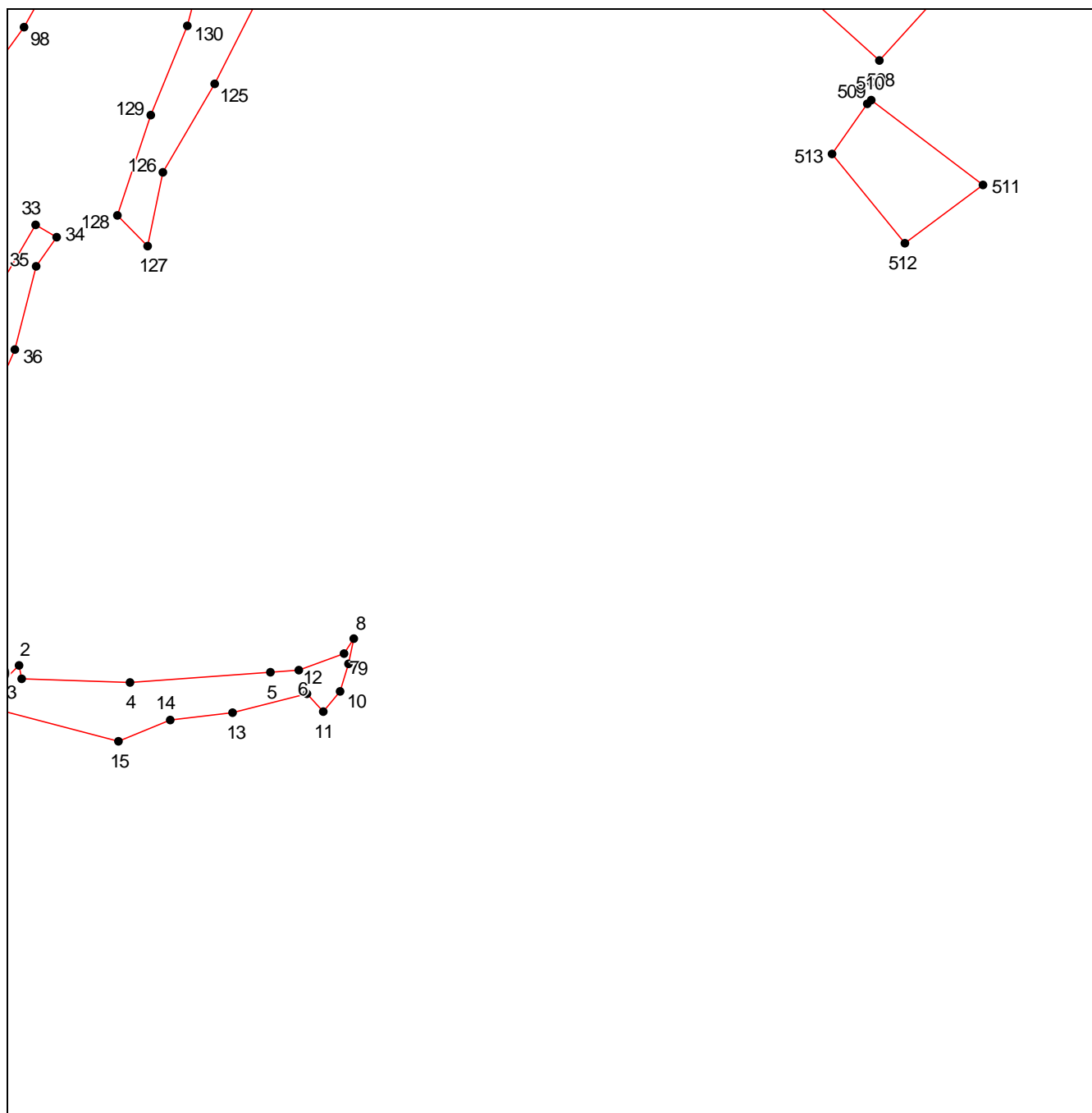
Используемые условные знаки и обозначения приведены на отдельной странице в конце раздела.

ГРАФИЧЕСКОЕ ОПИСАНИЕ

местоположения границ населенных пунктов, территориальных зон,
особо охраняемых природных территорий,
зон с особыми условиями использования территории

**граница территориальной зоны "Зона озелененных территорий специального назначения
(ИБ-1)" Красногвардейского сельского поселения Каневского района Краснодарского края**

(наименование объекта, местоположение границ которого описано)

План границ объекта**Выносной лист №6**

Масштаб 1:5000

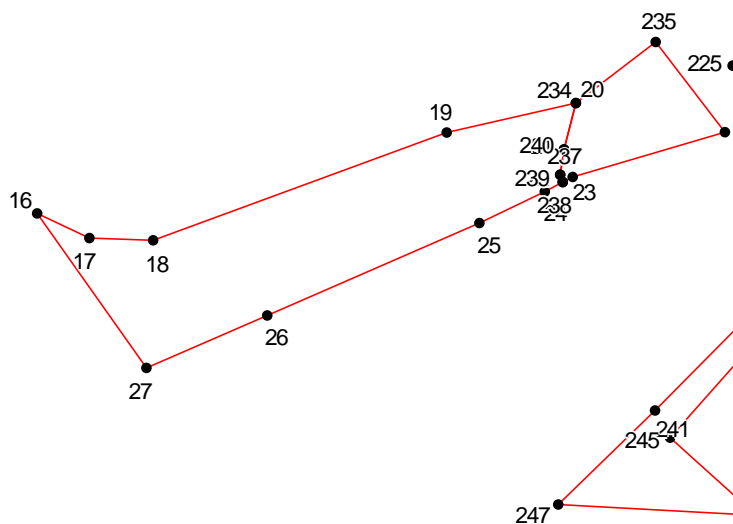
Используемые условные знаки и обозначения приведены на отдельной странице в конце раздела.

ГРАФИЧЕСКОЕ ОПИСАНИЕ

местоположения границ населенных пунктов, территориальных зон,
особо охраняемых природных территорий,
зон с особыми условиями использования территории

граница территориальной зоны "Зона озелененных территорий специального назначения (ИБ-1)" Красногвардейского сельского поселения Каневского района Краснодарского края

(наименование объекта, местоположение границ которого описано)

План границ объекта**Выносной лист №7**

Масштаб 1:5000

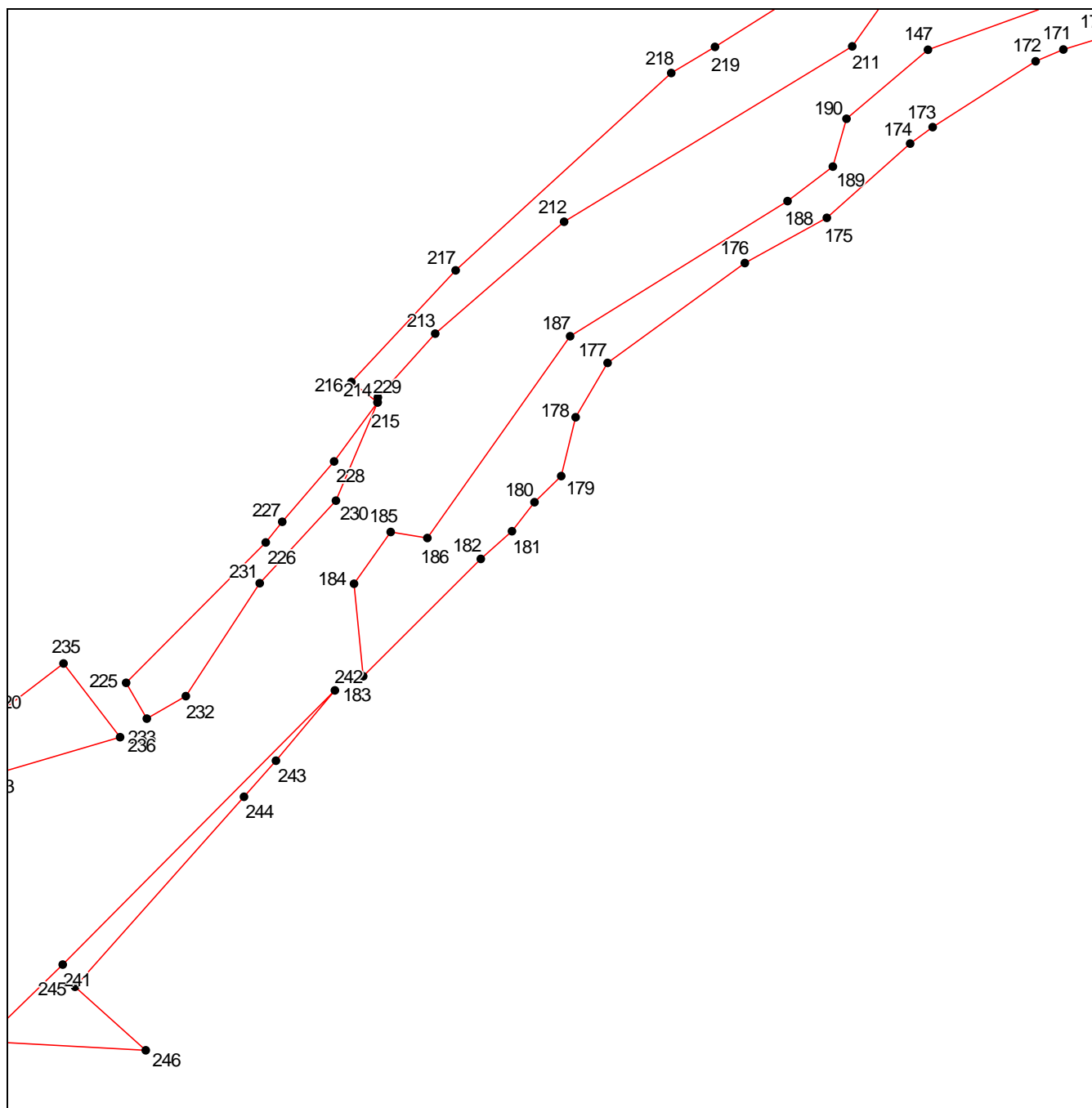
Используемые условные знаки и обозначения приведены на отдельной странице в конце раздела.

ГРАФИЧЕСКОЕ ОПИСАНИЕ

местоположения границ населенных пунктов, территориальных зон,
особо охраняемых природных территорий,
зон с особыми условиями использования территории

**граница территориальной зоны "Зона озелененных территорий специального назначения
(ИВ-1)" Красногвардейского сельского поселения Каневского района Краснодарского края**

(наименование объекта, местоположение границ которого описано)

План границ объекта**Выносной лист №8**

Масштаб 1:5000

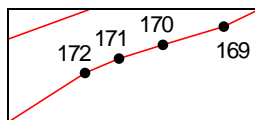
Используемые условные знаки и обозначения приведены на отдельной странице в конце раздела.

ГРАФИЧЕСКОЕ ОПИСАНИЕ

местоположения границ населенных пунктов, территориальных зон,
особо охраняемых природных территорий,
зон с особыми условиями использования территории

граница территориальной зоны "Зона озелененных территорий специального назначения (ИБ-1)" Красногвардейского сельского поселения Каневского района Краснодарского края

(наименование объекта, местоположение границ которого описано)

План границ объекта**Выносной лист №9**

Масштаб 1:5000

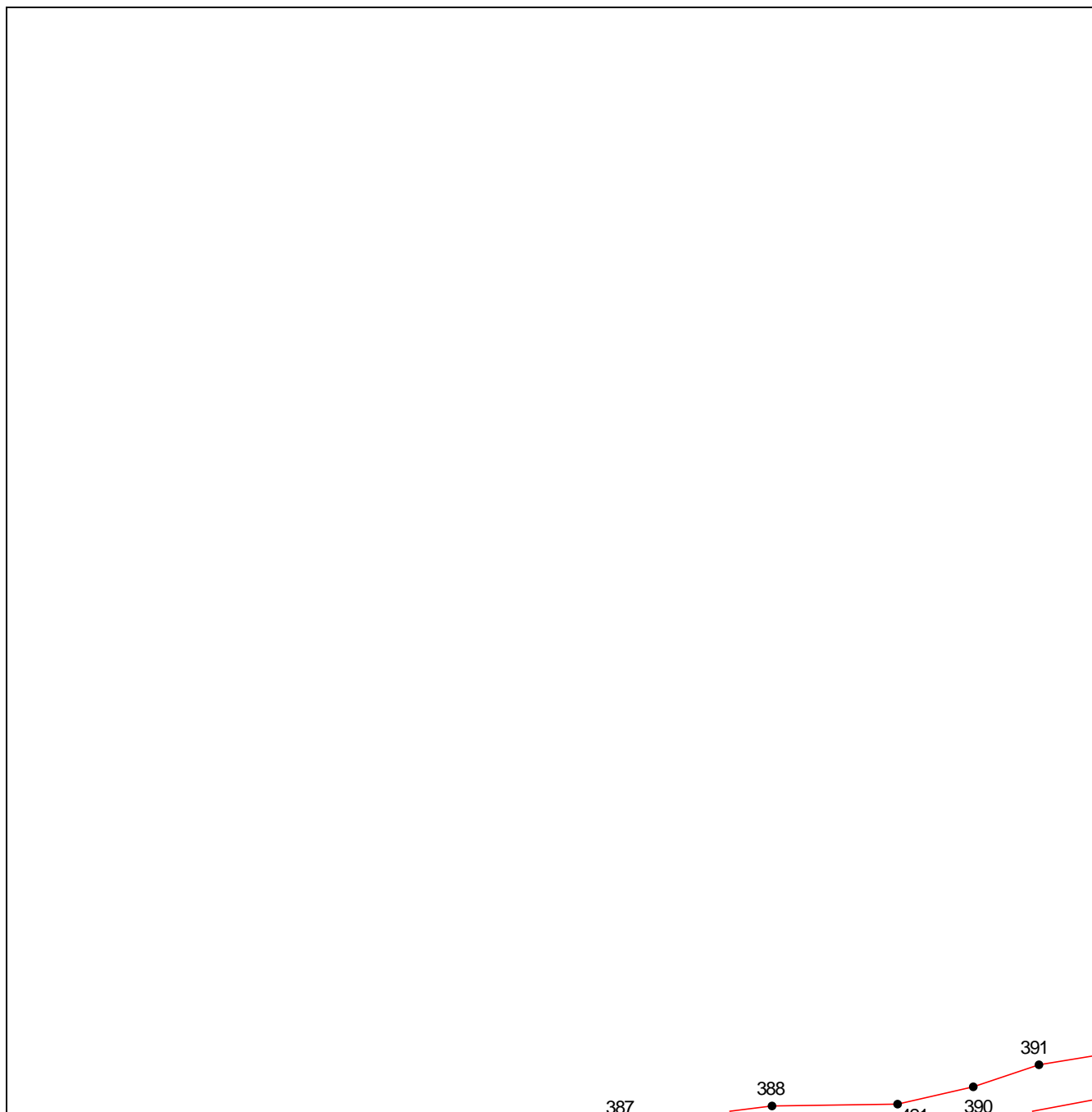
Используемые условные знаки и обозначения приведены на отдельной странице в конце раздела.

ГРАФИЧЕСКОЕ ОПИСАНИЕ

местоположения границ населенных пунктов, территориальных зон,
особо охраняемых природных территорий,
зон с особыми условиями использования территории

**граница территориальной зоны "Зона озелененных территорий специального назначения
(ИБ-1)" Красногвардейского сельского поселения Каневского района Краснодарского края**

(наименование объекта, местоположение границ которого описано)

План границ объекта**Выносной лист №10**

Масштаб 1:5000

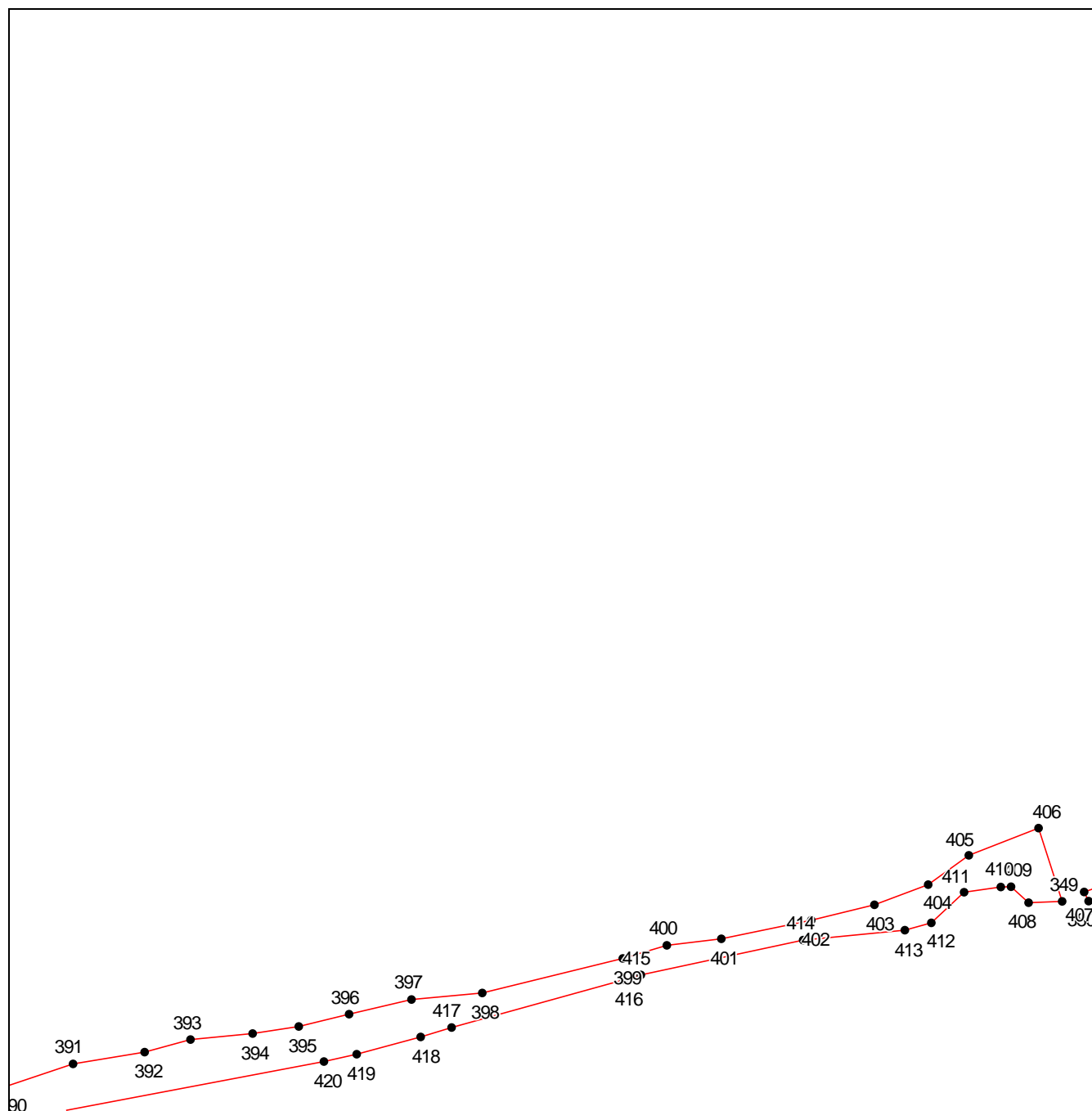
Используемые условные знаки и обозначения приведены на отдельной странице в конце раздела.

ГРАФИЧЕСКОЕ ОПИСАНИЕ

местоположения границ населенных пунктов, территориальных зон,
особо охраняемых природных территорий,
зон с особыми условиями использования территории

**граница территориальной зоны "Зона озелененных территорий специального назначения
(ИВ-1)" Красногвардейского сельского поселения Каневского района Краснодарского края**

(наименование объекта, местоположение границ которого описано)

План границ объекта**Выносной лист №11**

Масштаб 1:5000

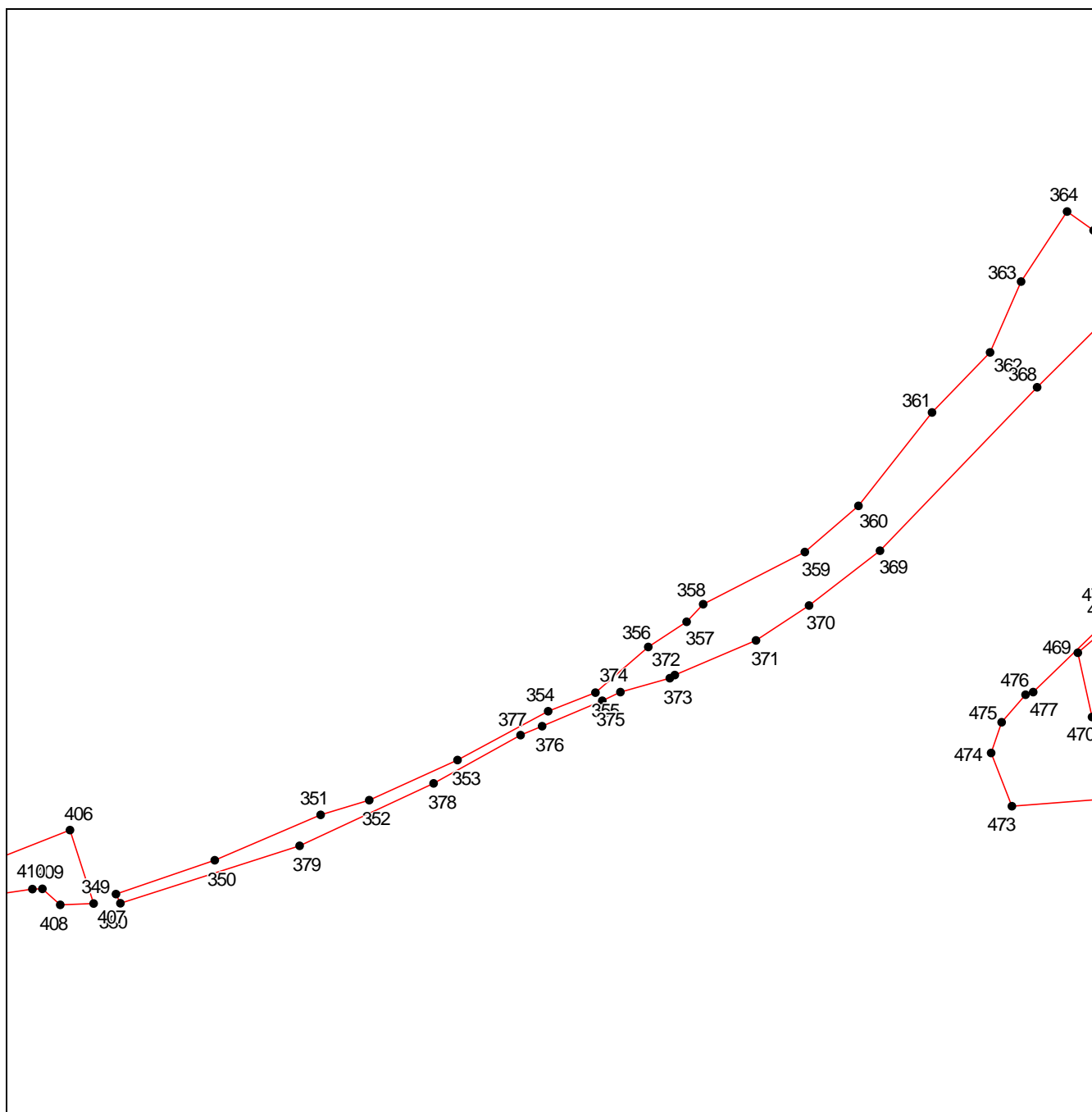
Используемые условные знаки и обозначения приведены на отдельной странице в конце раздела.

ГРАФИЧЕСКОЕ ОПИСАНИЕ

местоположения границ населенных пунктов, территориальных зон,
особо охраняемых природных территорий,
зон с особыми условиями использования территории

**граница территориальной зоны "Зона озелененных территорий специального назначения
(ИВ-1)" Красногвардейского сельского поселения Каневского района Краснодарского края**

(наименование объекта, местоположение границ которого описано)

План границ объекта**Выносной лист №12**

Масштаб 1:5000


Используемые условные знаки и обозначения приведены на отдельной странице в конце раздела.

ГРАФИЧЕСКОЕ ОПИСАНИЕ

местоположения границ населенных пунктов, территориальных зон,
особо охраняемых природных территорий,
зон с особыми условиями использования территории

граница территориальной зоны "Зона озелененных территорий специального назначения (ИБ-1)" Красногвардейского сельского поселения Каневского района Краснодарского края

(наименование объекта, местоположение границ которого описано)

План границ объекта**Выносной лист №13**

Масштаб 1:5000

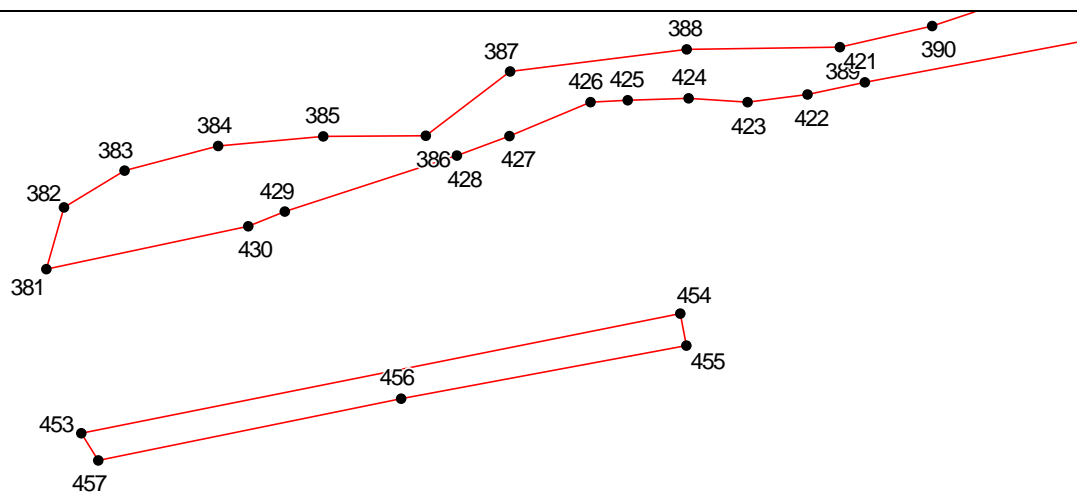
Используемые условные знаки и обозначения приведены на отдельной странице в конце раздела.

ГРАФИЧЕСКОЕ ОПИСАНИЕ

местоположения границ населенных пунктов, территориальных зон,
особо охраняемых природных территорий,
зон с особыми условиями использования территории

граница территориальной зоны "Зона озелененных территорий специального назначения (ИВ-1)" Красногвардейского сельского поселения Каневского района Краснодарского края

(наименование объекта, местоположение границ которого описано)

План границ объекта**Выносной лист №14**

Масштаб 1:5000

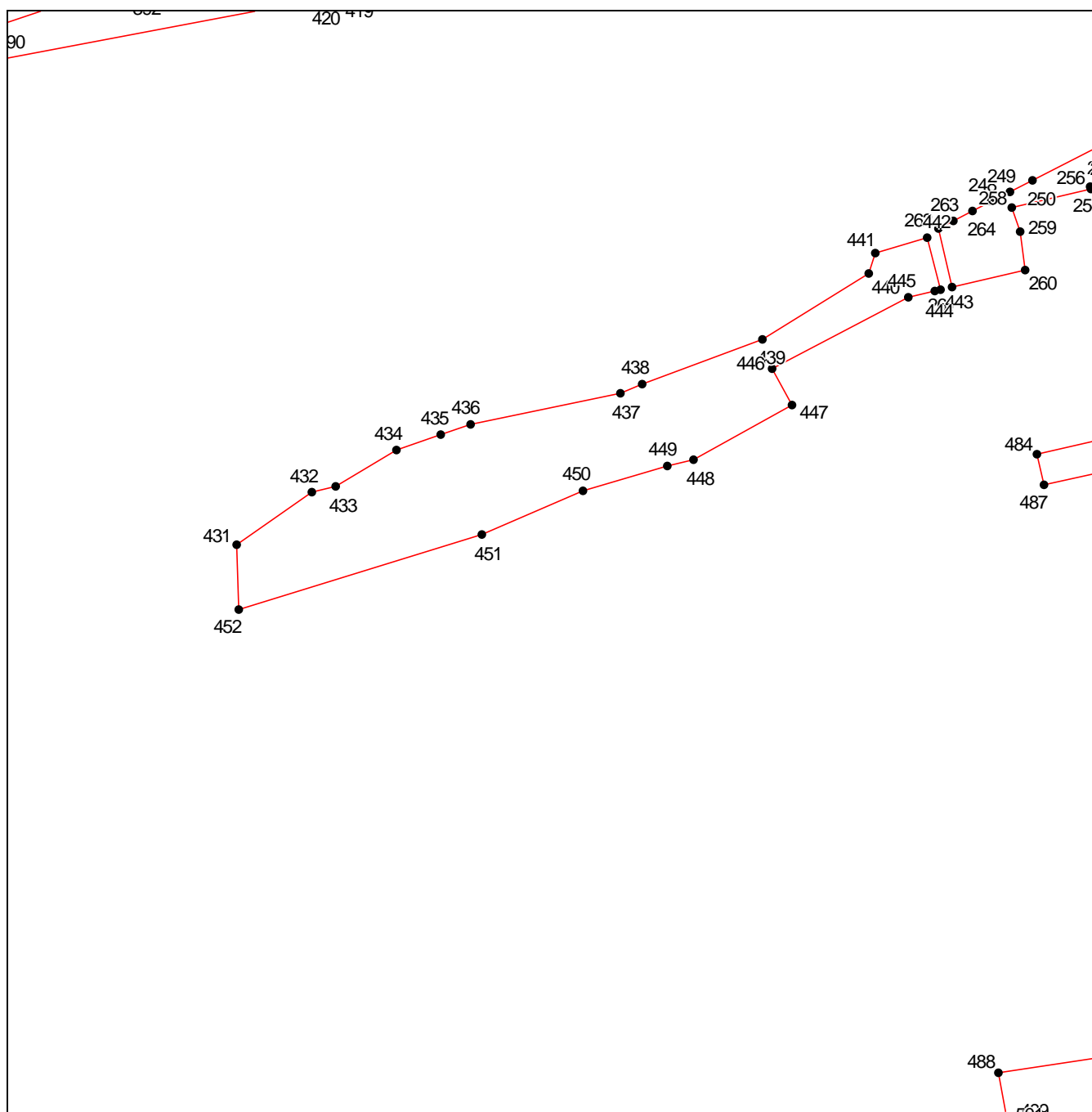
Используемые условные знаки и обозначения приведены на отдельной странице в конце раздела.

ГРАФИЧЕСКОЕ ОПИСАНИЕ

местоположения границ населенных пунктов, территориальных зон,
особо охраняемых природных территорий,
зон с особыми условиями использования территории

**граница территориальной зоны "Зона озелененных территорий специального назначения
(ИВ-1)" Красногвардейского сельского поселения Каневского района Краснодарского края**

(наименование объекта, местоположение границ которого описано)

План границ объекта**Выносной лист №15**

Масштаб 1:5000

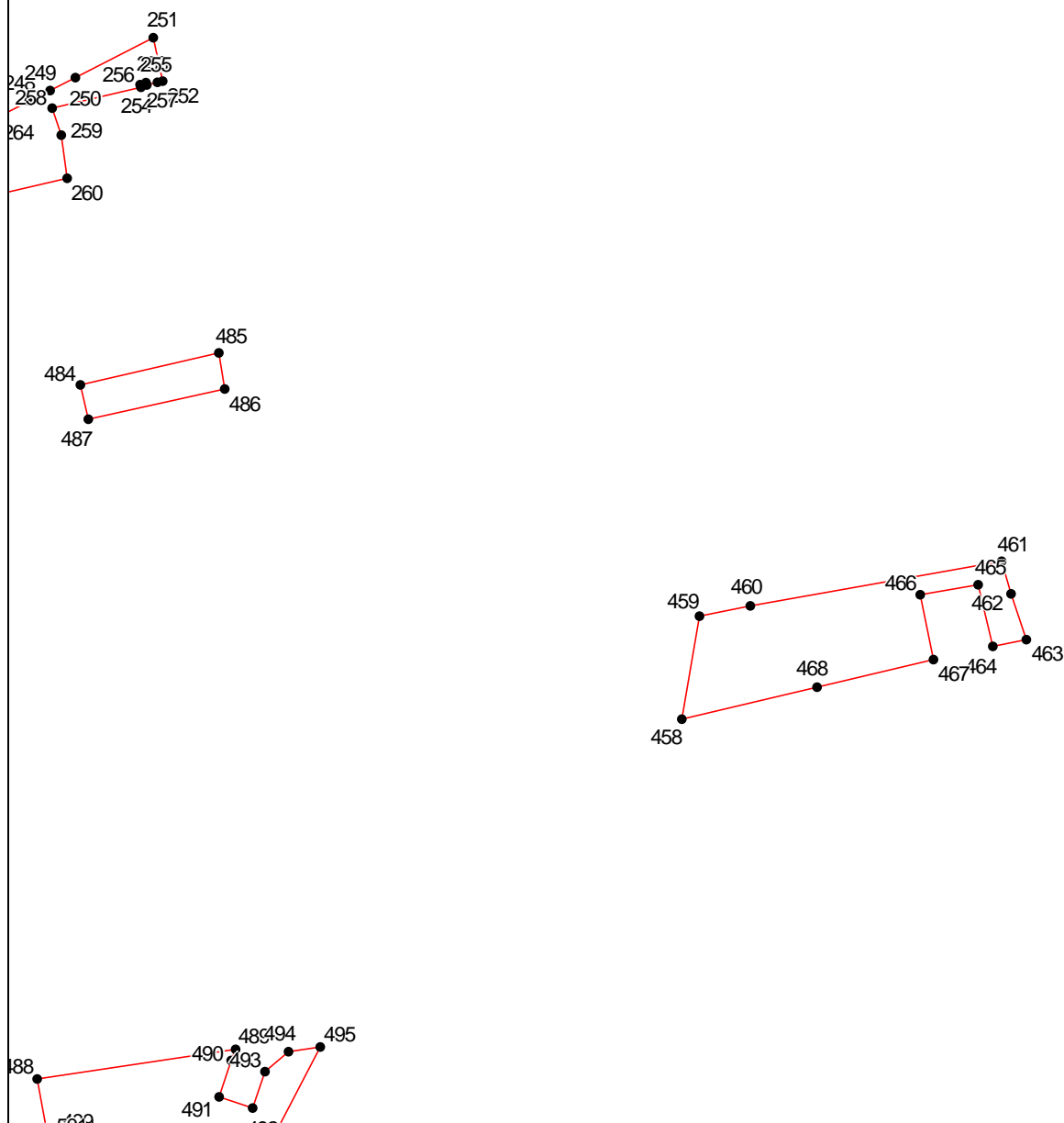
Используемые условные знаки и обозначения приведены на отдельной странице в конце раздела.

ГРАФИЧЕСКОЕ ОПИСАНИЕ

местоположения границ населенных пунктов, территориальных зон,
особо охраняемых природных территорий,
зон с особыми условиями использования территории

**граница территориальной зоны "Зона озелененных территорий специального назначения
(ИБ-1)" Красногвардейского сельского поселения Каневского района Краснодарского края**

(наименование объекта, местоположение границ которого описано)

План границ объекта**Выносной лист №16**

Масштаб 1:5000

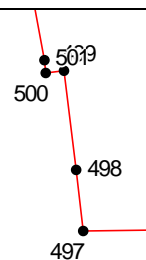
Используемые условные знаки и обозначения приведены на отдельной странице в конце раздела.

ГРАФИЧЕСКОЕ ОПИСАНИЕ

местоположения границ населенных пунктов, территориальных зон,
особо охраняемых природных территорий,
зон с особыми условиями использования территории

**граница территориальной зоны "Зона озелененных территорий специального назначения
(ИВ-1)" Красногвардейского сельского поселения Каневского района Краснодарского края**

(наименование объекта, местоположение границ которого описано)

План границ объекта**Выносной лист №17**

Масштаб 1:5000

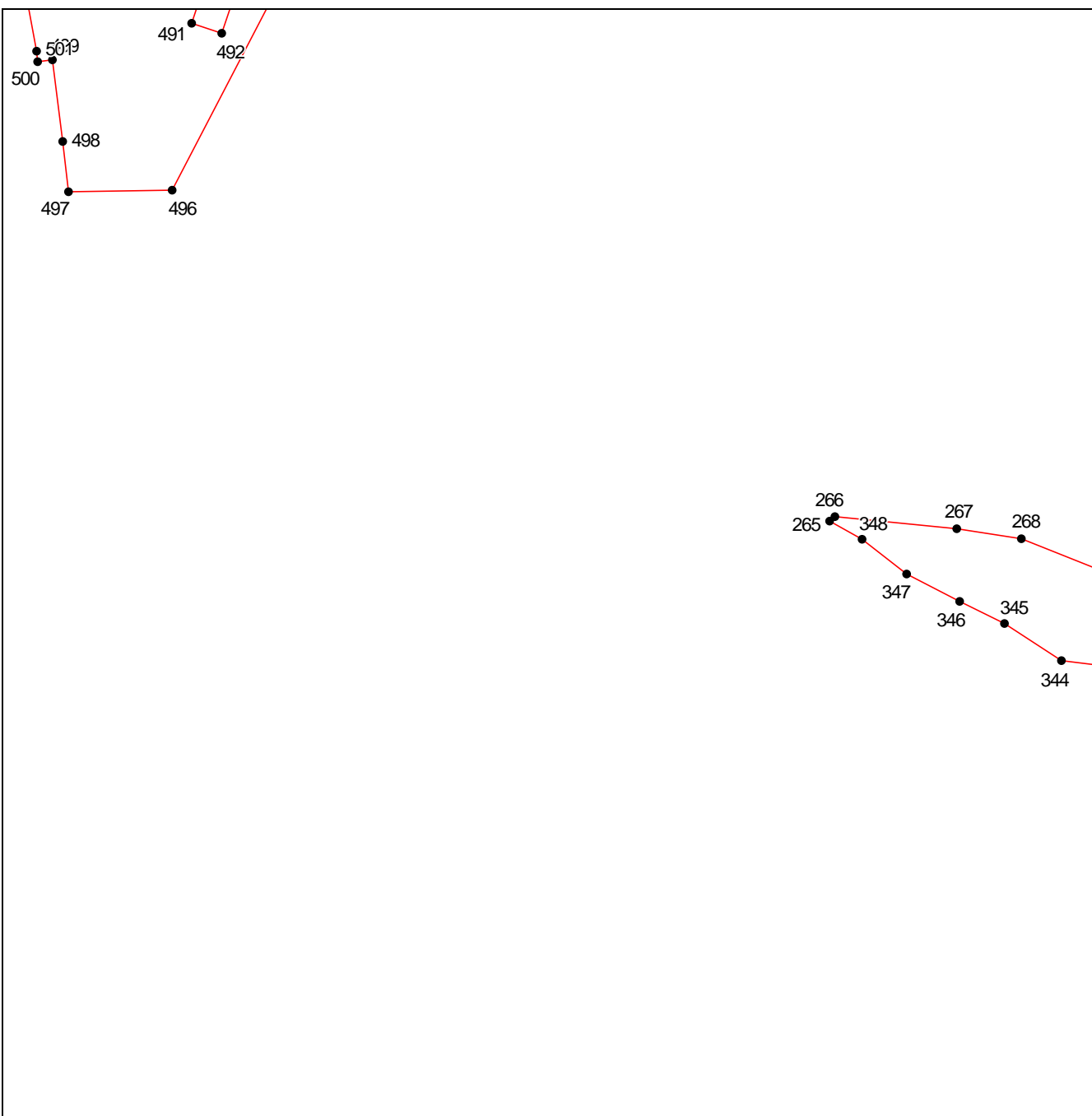
Используемые условные знаки и обозначения приведены на отдельной странице в конце раздела.

ГРАФИЧЕСКОЕ ОПИСАНИЕ

местоположения границ населенных пунктов, территориальных зон,
особо охраняемых природных территорий,
зон с особыми условиями использования территории

граница территориальной зоны "Зона озелененных территорий специального назначения (ИБ-1)" Красногвардейского сельского поселения Каневского района Краснодарского края

(наименование объекта, местоположение границ которого описано)

План границ объекта**Выносной лист №18**

Масштаб 1:5000

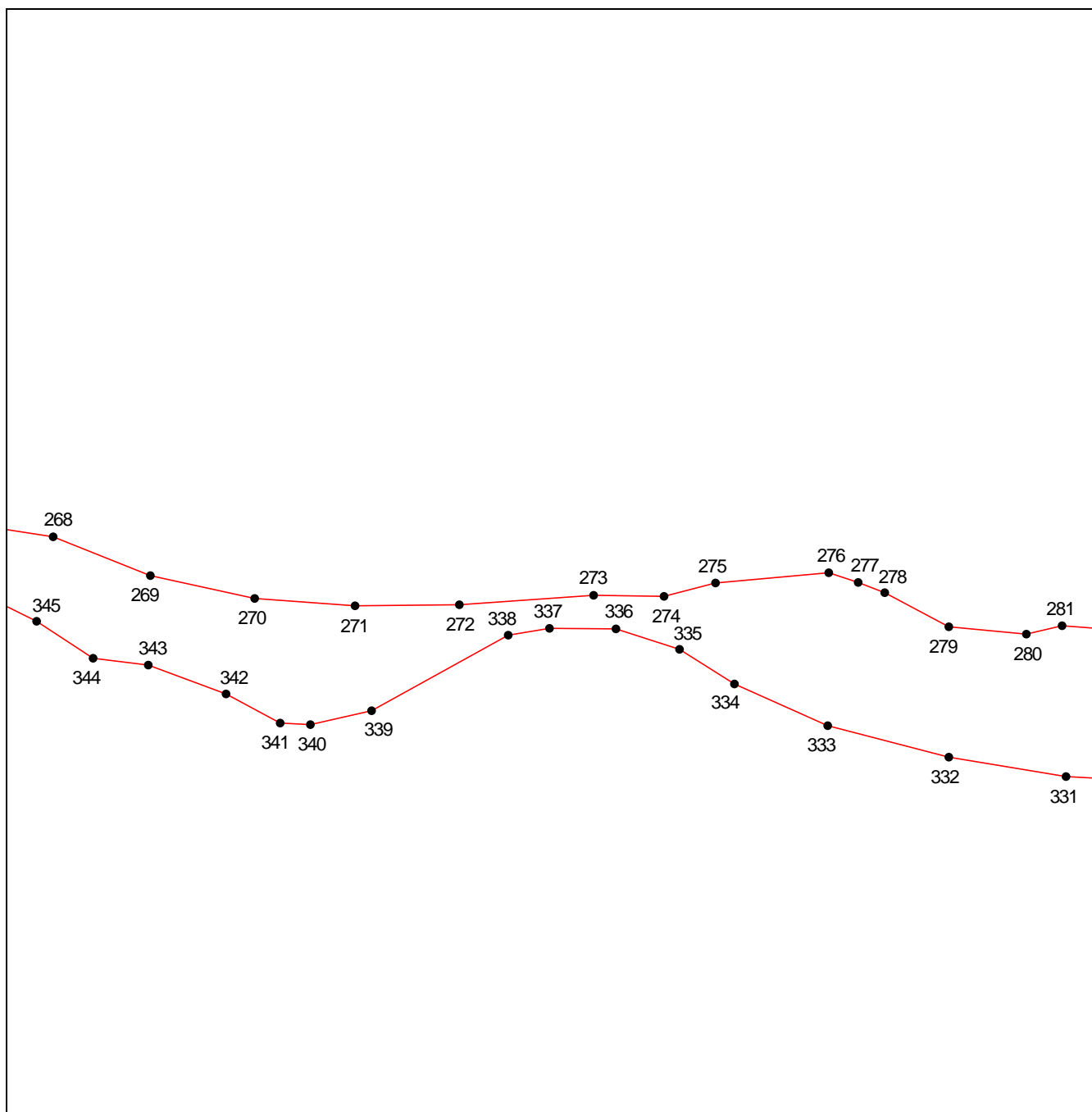
Используемые условные знаки и обозначения приведены на отдельной странице в конце раздела.

ГРАФИЧЕСКОЕ ОПИСАНИЕ

местоположения границ населенных пунктов, территориальных зон,
особо охраняемых природных территорий,
зон с особыми условиями использования территории

**граница территориальной зоны "Зона озелененных территорий специального назначения
(ИБ-1)" Красногвардейского сельского поселения Каневского района Краснодарского края**

(наименование объекта, местоположение границ которого описано)

План границ объекта**Выносной лист №19**

Масштаб 1:5000

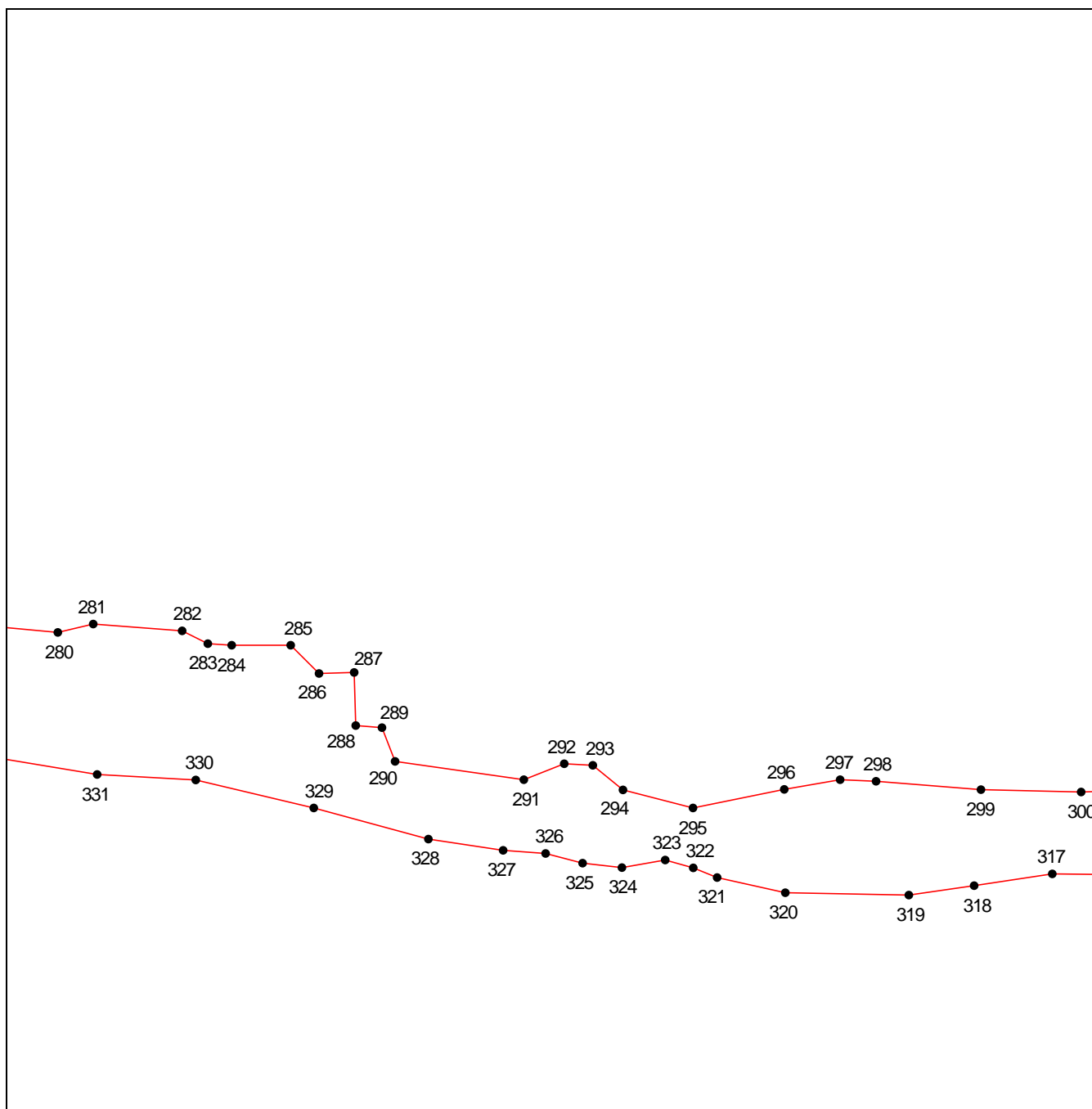
Используемые условные знаки и обозначения приведены на отдельной странице в конце раздела.

ГРАФИЧЕСКОЕ ОПИСАНИЕ

местоположения границ населенных пунктов, территориальных зон,
особо охраняемых природных территорий,
зон с особыми условиями использования территории

граница территориальной зоны "Зона озелененных территорий специального назначения (ИВ-1)" Красногвардейского сельского поселения Каневского района Краснодарского края

(наименование объекта, местоположение границ которого описано)

План границ объекта**Выносной лист №20**

Масштаб 1:5000

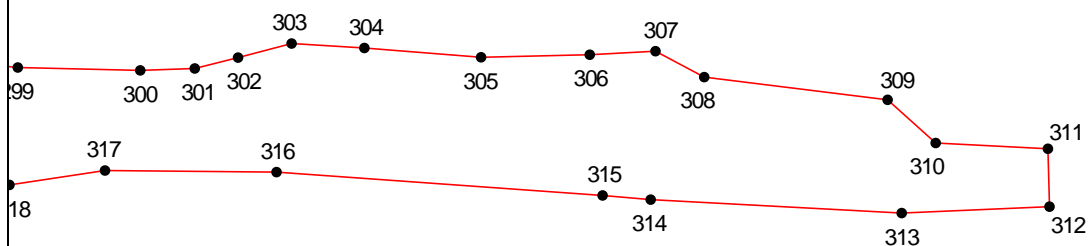
Используемые условные знаки и обозначения приведены на отдельной странице в конце раздела.

ГРАФИЧЕСКОЕ ОПИСАНИЕ

местоположения границ населенных пунктов, территориальных зон,
особо охраняемых природных территорий,
зон с особыми условиями использования территории

граница территориальной зоны "Зона озелененных территорий специального назначения (ИВ-1)" Красногвардейского сельского поселения Каневского района Краснодарского края

(наименование объекта, местоположение границ которого описано)

План границ объекта**Выносной лист №21**

Масштаб 1:5000

Используемые условные знаки и обозначения приведены на отдельной странице в конце раздела.

ГРАФИЧЕСКОЕ ОПИСАНИЕ

местоположения границ населенных пунктов, территориальных зон,
особо охраняемых природных территорий,
зон с особыми условиями использования территории

**граница территориальной зоны "Зона озелененных территорий специального назначения
(ИБ-1)" Красногвардейского сельского поселения Каневского района Краснодарского края**

(наименование объекта, местоположение границ которого описано)

План границ объекта**Используемые условные знаки и обозначения:**

– граница объекта,



– характерная точка объекта.

ГРАФИЧЕСКОЕ ОПИСАНИЕ

местоположения границ населенных пунктов, территориальных зон,
особо охраняемых природных территорий,
зон с особыми условиями использования территории

граница территориальной зоны "Зона инженерной инфраструктуры (ИТ-1)" Красногвардейского
сельского поселения Каневского района Краснодарского края

(наименование объекта, местоположение границ которого описано (далее - объект))

ГРАФИЧЕСКОЕ ОПИСАНИЕ

местоположения границ населенных пунктов, территориальных зон,
особо охраняемых природных территорий,
зон с особыми условиями использования территории

**граница территориальной зоны "Зона инженерной инфраструктуры (ИТ-1)"
Красногвардейского сельского поселения Каневского района Краснодарского края**

(наименование объекта, местоположение границ которого описано)

№ п/п	Содержание	Номера листов
1	2	3
1	Сведения об объекте	3
2	Сведения о местоположении границ объекта	4
3	Сведения о местоположении измененных (уточненных) границ объекта	9
4	План границ	10

ГРАФИЧЕСКОЕ ОПИСАНИЕ

местоположения границ населенных пунктов, территориальных зон,
особо охраняемых природных территорий,
зон с особыми условиями использования территории

**граница территориальной зоны "Зона инженерной инфраструктуры (ИТ-1)"
Красногвардейского сельского поселения Каневского района Краснодарского края**

(наименование объекта, местоположение границ которого описано)

Сведения об объекте

№ п/п	Характеристики объекта	Описание характеристик
1	2	3
1	Местоположение объекта	Краснодарский край, р-н Каневской, Красногвардейское сп
2	Площадь объекта \pm величина погрешности определения площади ($P \pm \Delta P$)	36080 \pm 1662 кв.м
3	Иные характеристики объекта	—

ГРАФИЧЕСКОЕ ОПИСАНИЕ

местоположения границ населенных пунктов, территориальных зон,
особо охраняемых природных территорий,
зон с особыми условиями использования территории

граница территориальной зоны "Зона инженерной инфраструктуры (ИТ-1)"
Красногвардейского сельского поселения Каневского района Краснодарского края
(наименование объекта, местоположение границ которого описано)

Сведения о местоположении границ объекта

1. Система координат МСК 23, зона 1

2. Сведения о характерных точках границ объекта

Обозначение характерных точек границ	Координаты, м		Метод определения координат характерной точки	Средняя квадратическая погрешность положения характерной точки (M _t), м	Описание обозначения точки на местности (при наличии)
	X	Y			
1	2	3	4	5	6
1	609053.34	1384662.37	Картометрический метод	2.50	—
2	609076.94	1384706.45	Картометрический метод	2.50	—
3	609032.85	1384730.04	Картометрический метод	2.50	—
4	609009.26	1384685.96	Картометрический метод	2.50	—
5	609021.33	1384679.40	Картометрический метод	2.50	—
6	609024.02	1384678.07	Картометрический метод	2.50	—
1	609053.34	1384662.37	Картометрический метод	2.50	—
7	609966.33	1384391.31	Картометрический метод	2.50	—
8	609987.79	1384412.02	Картометрический метод	2.50	—
9	609955.81	1384440.00	Картометрический метод	2.50	—
10	609928.87	1384404.95	Картометрический метод	2.50	—
11	609955.69	1384379.17	Картометрический метод	2.50	—
7	609966.33	1384391.31	Картометрический метод	2.50	—
12	609905.11	1384263.84	Картометрический метод	2.50	—
13	609898.53	1384271.37	Картометрический метод	2.50	—
14	609891.00	1384264.79	Картометрический метод	2.50	—
15	609897.58	1384257.26	Картометрический метод	2.50	—

ГРАФИЧЕСКОЕ ОПИСАНИЕ

местоположения границ населенных пунктов, территориальных зон,
особо охраняемых природных территорий,
зон с особыми условиями использования территории

**граница территориальной зоны "Зона инженерной инфраструктуры (ИТ-1)"
Красногвардейского сельского поселения Каневского района Краснодарского края**

(наименование объекта, местоположение границ которого описано)

Сведения о местоположении границ объекта

1	2	3	4	5	6
12	609905.11	1384263.84	Картометрический метод	2.50	—
16	603081.20	1392971.27	Картометрический метод	2.50	—
17	603078.81	1392992.55	Картометрический метод	2.50	—
18	603064.88	1393023.53	Картометрический метод	2.50	—
19	603057.80	1393031.27	Картометрический метод	2.50	—
20	603041.29	1393031.26	Картометрический метод	2.50	—
21	603041.32	1392971.26	Картометрический метод	2.50	—
16	603081.20	1392971.27	Картометрический метод	2.50	—
22	603161.45	1390667.42	Картометрический метод	2.50	—
23	603183.81	1390831.76	Картометрический метод	2.50	—
24	603184.76	1390840.97	Картометрический метод	2.50	—
25	603109.25	1390853.99	Картометрический метод	2.50	—
26	603110.02	1390882.71	Картометрический метод	2.50	—
27	603106.58	1390887.03	Картометрический метод	2.50	—
28	603063.74	1390896.83	Картометрический метод	2.50	—
29	603045.74	1390823.36	Картометрический метод	2.50	—
30	603095.35	1390810.30	Картометрический метод	2.50	—
31	603076.42	1390679.36	Картометрический метод	2.50	—
22	603161.45	1390667.42	Картометрический метод	2.50	—
32	602800.74	1391369.09	Картометрический метод	2.50	—
33	602826.94	1391377.89	Картометрический метод	2.50	—

ГРАФИЧЕСКОЕ ОПИСАНИЕ

местоположения границ населенных пунктов, территориальных зон,
особо охраняемых природных территорий,
зон с особыми условиями использования территории

**граница территориальной зоны "Зона инженерной инфраструктуры (ИТ-1)"
Красногвардейского сельского поселения Каневского района Краснодарского края**

(наименование объекта, местоположение границ которого описано)

Сведения о местоположении границ объекта

1	2	3	4	5	6
34	602818.93	1391402.13	Картометрический метод	2.50	—
35	602792.73	1391393.35	Картометрический метод	2.50	—
32	602800.74	1391369.09	Картометрический метод	2.50	—
36	603352.94	1391888.06	Картометрический метод	2.50	—
37	603353.60	1391945.48	Картометрический метод	2.50	—
38	603337.61	1391945.19	Картометрический метод	2.50	—
39	603310.32	1391946.28	Картометрический метод	2.50	—
40	603308.65	1391904.60	Картометрический метод	2.50	—
41	603332.45	1391894.92	Картометрический метод	2.50	—
36	603352.94	1391888.06	Картометрический метод	2.50	—
42	603562.35	1392622.11	Картометрический метод	2.50	—
43	603594.09	1392623.96	Картометрический метод	2.50	—
44	603593.10	1392649.90	Картометрический метод	2.50	—
45	603586.58	1392659.96	Картометрический метод	2.50	—
46	603575.95	1392661.24	Картометрический метод	2.50	—
47	603562.35	1392648.34	Картометрический метод	2.50	—
48	603557.39	1392636.43	Картометрический метод	2.50	—
42	603562.35	1392622.11	Картометрический метод	2.50	—
49	603162.80	1391874.04	Картометрический метод	2.50	—
50	603170.05	1391915.71	Картометрический метод	2.50	—
51	603125.67	1391926.21	Картометрический метод	2.50	—

ГРАФИЧЕСКОЕ ОПИСАНИЕ

местоположения границ населенных пунктов, территориальных зон,
особо охраняемых природных территорий,
зон с особыми условиями использования территории

**граница территориальной зоны "Зона инженерной инфраструктуры (ИТ-1)"
Красногвардейского сельского поселения Каневского района Краснодарского края**

(наименование объекта, местоположение границ которого описано)

Сведения о местоположении границ объекта

1	2	3	4	5	6
52	603122.99	1391912.51	Картометрический метод	2.50	—
53	603116.09	1391883.42	Картометрический метод	2.50	—
49	603162.80	1391874.04	Картометрический метод	2.50	—
54	604360.75	1391438.67	Картометрический метод	2.50	—
55	604360.84	1391464.68	Картометрический метод	2.50	—
56	604360.49	1391478.94	Картометрический метод	2.50	—
57	604272.86	1391481.47	Картометрический метод	2.50	—
58	604272.86	1391440.46	Картометрический метод	2.50	—
54	604360.75	1391438.67	Картометрический метод	2.50	—
59	603340.71	1391797.82	Картометрический метод	2.50	—
60	603342.87	1391805.24	Картометрический метод	2.50	—
61	603338.89	1391824.73	Картометрический метод	2.50	—
62	603319.25	1391831.42	Картометрический метод	2.50	—
63	603312.13	1391804.71	Картометрический метод	2.50	—
59	603340.71	1391797.82	Картометрический метод	2.50	—
64	603308.11	1391243.11	Картометрический метод	2.50	—
65	603314.17	1391269.24	Картометрический метод	2.50	—
66	603289.51	1391274.95	Картометрический метод	2.50	—
67	603283.90	1391247.86	Картометрический метод	2.50	—
64	603308.11	1391243.11	Картометрический метод	2.50	—

ГРАФИЧЕСКОЕ ОПИСАНИЕ

местоположения границ населенных пунктов, территориальных зон,
особо охраняемых природных территорий,
зон с особыми условиями использования территории

**граница территориальной зоны "Зона инженерной инфраструктуры (ИТ-1)"
Красногвардейского сельского поселения Каневского района Краснодарского края**

(наименование объекта, местоположение границ которого описано)

Сведения о местоположении границ объекта**3. Сведения о характерных точках части (частей) границы объекта**

Обозначение характерных точек части границы	Координаты, м		Метод определения координат характерной точки	Средняя квадратическая погрешность положения характерной точки (M_t), м	Описание обозначения точки на местности (при наличии)
	X	Y			
1	2	3	4	5	6
Часть № —					
—	—	—	—	—	—

ГРАФИЧЕСКОЕ ОПИСАНИЕ

местоположения границ населенных пунктов, территориальных зон,
особо охраняемых природных территорий,
зон с особыми условиями использования территории

**граница территориальной зоны "Зона инженерной инфраструктуры (ИТ-1)"
Красногвардейского сельского поселения Каневского района Краснодарского края**

(наименование объекта, местоположение границ которого описано)

Сведения о местоположении измененных (уточненных) границ объекта

1. Система координат —

2. Сведения о характерных точках границ объекта

Обозначение характерных точек границ	Существующие координаты, м		Измененные (уточненные) координаты, м		Метод определения координат характерной точки	Средняя квадратическая погрешность положения характерной точки (M _t), м	Описание обозначения точки на местности (при наличии)
	X	Y	X	Y			
1	2	3	4	5	6	7	8
—	—	—	—	—	—	—	—

3. Сведения о характерных точках части (частей) границы объекта

Часть № —

Обозначение характерных точек границ	Существующие координаты, м		Измененные (уточненные) координаты, м		Метод определения координат характерной точки	Средняя квадратическая погрешность положения характерной точки (M _t), м	Описание обозначения точки на местности (при наличии)
	X	Y	X	Y			
1	2	3	4	5	6	7	8
—	—	—	—	—	—	—	—

ГРАФИЧЕСКОЕ ОПИСАНИЕ

местоположения границ населенных пунктов, территориальных зон,
особо охраняемых природных территорий,
зон с особыми условиями использования территории

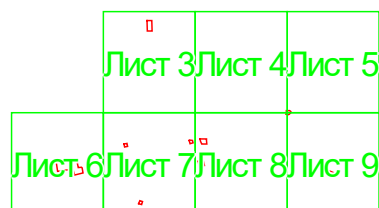
**граница территориальной зоны "Зона инженерной инфраструктуры (ИТ-1)"
Красногвардейского сельского поселения Каневского района Краснодарского края**

(наименование объекта, местоположение границ которого описано)

План границ объекта**Основной лист**

Лист 1

Лист 2

**Масштаб 1: 60000****Используемые условные знаки и обозначения:**

— область выносного листа,

23

— номер выносного листа.

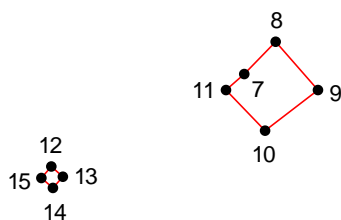
Остальные используемые условные знаки и обозначения приведены на отдельной странице в конце раздела.

ГРАФИЧЕСКОЕ ОПИСАНИЕ

местоположения границ населенных пунктов, территориальных зон,
особо охраняемых природных территорий,
зон с особыми условиями использования территории

**граница территориальной зоны "Зона инженерной инфраструктуры (ИТ-1)"
Красногвардейского сельского поселения Каневского района Краснодарского края**

(наименование объекта, местоположение границ которого описано)

План границ объекта**Выносной лист №1**

Масштаб 1:5000

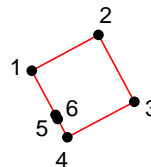
Используемые условные знаки и обозначения приведены на отдельной странице в конце раздела.

ГРАФИЧЕСКОЕ ОПИСАНИЕ

местоположения границ населенных пунктов, территориальных зон,
особо охраняемых природных территорий,
зон с особыми условиями использования территории

**граница территориальной зоны "Зона инженерной инфраструктуры (ИТ-1)"
Красногвардейского сельского поселения Каневского района Краснодарского края**

(наименование объекта, местоположение границ которого описано)

План границ объекта**Выносной лист №2**

Масштаб 1:5000

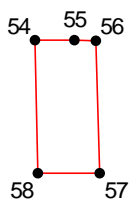
Используемые условные знаки и обозначения приведены на отдельной странице в конце раздела.

ГРАФИЧЕСКОЕ ОПИСАНИЕ

местоположения границ населенных пунктов, территориальных зон,
особо охраняемых природных территорий,
зон с особыми условиями использования территории

**граница территориальной зоны "Зона инженерной инфраструктуры (ИТ-1)"
Красногвардейского сельского поселения Каневского района Краснодарского края**

(наименование объекта, местоположение границ которого описано)

План границ объекта**Выносной лист №3**

Масштаб 1:5000

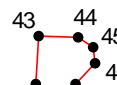
Используемые условные знаки и обозначения приведены на отдельной странице в конце раздела.

ГРАФИЧЕСКОЕ ОПИСАНИЕ

местоположения границ населенных пунктов, территориальных зон,
особо охраняемых природных территорий,
зон с особыми условиями использования территории

**граница территориальной зоны "Зона инженерной инфраструктуры (ИТ-1)"
Красногвардейского сельского поселения Каневского района Краснодарского края**

(наименование объекта, местоположение границ которого описано)

План границ объекта**Выносной лист №4**

Масштаб 1:5000

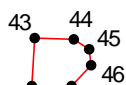
Используемые условные знаки и обозначения приведены на отдельной странице в конце раздела.

ГРАФИЧЕСКОЕ ОПИСАНИЕ

местоположения границ населенных пунктов, территориальных зон,
особо охраняемых природных территорий,
зон с особыми условиями использования территории

**граница территориальной зоны "Зона инженерной инфраструктуры (ИТ-1)"
Красногвардейского сельского поселения Каневского района Краснодарского края**

(наименование объекта, местоположение границ которого описано)

План границ объекта**Выносной лист №5**

Масштаб 1:5000

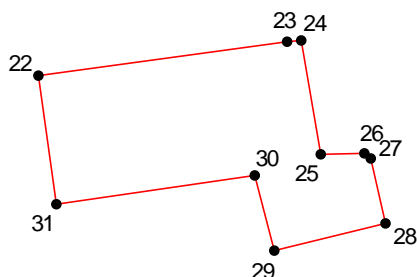
Используемые условные знаки и обозначения приведены на отдельной странице в конце раздела.

ГРАФИЧЕСКОЕ ОПИСАНИЕ

местоположения границ населенных пунктов, территориальных зон,
особо охраняемых природных территорий,
зон с особыми условиями использования территории

**граница территориальной зоны "Зона инженерной инфраструктуры (ИТ-1)"
Красногвардейского сельского поселения Каневского района Краснодарского края**

(наименование объекта, местоположение границ которого описано)

План границ объекта**Выносной лист №6**

Масштаб 1:5000

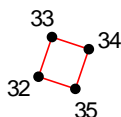
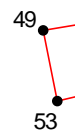
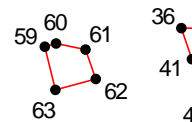
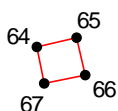
Используемые условные знаки и обозначения приведены на отдельной странице в конце раздела.

ГРАФИЧЕСКОЕ ОПИСАНИЕ

местоположения границ населенных пунктов, территориальных зон,
особо охраняемых природных территорий,
зон с особыми условиями использования территории

**граница территориальной зоны "Зона инженерной инфраструктуры (ИТ-1)"
Красногвардейского сельского поселения Каневского района Краснодарского края**

(наименование объекта, местоположение границ которого описано)

План границ объекта**Выносной лист №7**

Масштаб 1:5000

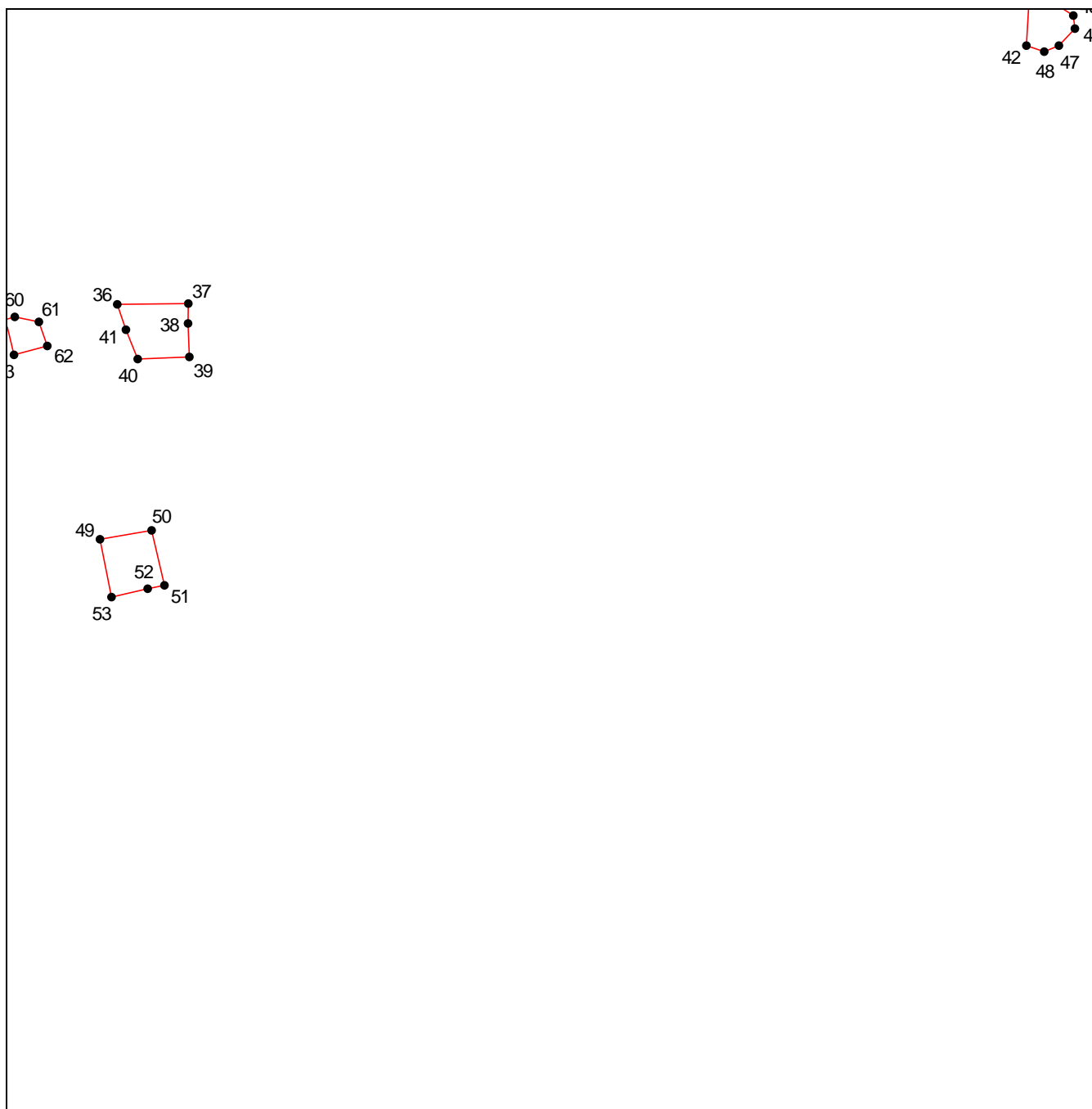
Используемые условные знаки и обозначения приведены на отдельной странице в конце раздела.

ГРАФИЧЕСКОЕ ОПИСАНИЕ

местоположения границ населенных пунктов, территориальных зон,
особо охраняемых природных территорий,
зон с особыми условиями использования территории

**граница территориальной зоны "Зона инженерной инфраструктуры (ИТ-1)"
Красногвардейского сельского поселения Каневского района Краснодарского края**

(наименование объекта, местоположение границ которого описано)

План границ объекта**Выносной лист №8**

Масштаб 1:5000

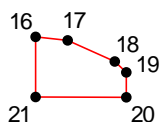
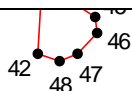
Используемые условные знаки и обозначения приведены на отдельной странице в конце раздела.

ГРАФИЧЕСКОЕ ОПИСАНИЕ

местоположения границ населенных пунктов, территориальных зон,
особо охраняемых природных территорий,
зон с особыми условиями использования территории

**граница территориальной зоны "Зона инженерной инфраструктуры (ИТ-1)"
Красногвардейского сельского поселения Каневского района Краснодарского края**

(наименование объекта, местоположение границ которого описано)

План границ объекта**Выносной лист №9**

Масштаб 1:5000

Используемые условные знаки и обозначения приведены на отдельной странице в конце раздела.

ГРАФИЧЕСКОЕ ОПИСАНИЕ

местоположения границ населенных пунктов, территориальных зон,
особо охраняемых природных территорий,
зон с особыми условиями использования территории

**граница территориальной зоны "Зона инженерной инфраструктуры (ИТ-1)"
Красногвардейского сельского поселения Каневского района Краснодарского края**

(наименование объекта, местоположение границ которого описано)

План границ объекта**Используемые условные знаки и обозначения:**

– граница объекта,



– характерная точка объекта.

ГРАФИЧЕСКОЕ ОПИСАНИЕ

местоположения границ населенных пунктов, территориальных зон,
особо охраняемых природных территорий,
зон с особыми условиями использования территории

граница территориальной зоны "Зона транспортной инфраструктуры (ИТ-2)"
Красногвардейского сельского поселения Каневского района Краснодарского края

(наименование объекта, местоположение границ которого описано (далее - объект))

ГРАФИЧЕСКОЕ ОПИСАНИЕ

местоположения границ населенных пунктов, территориальных зон,
особо охраняемых природных территорий,
зон с особыми условиями использования территории

**граница территориальной зоны "Зона транспортной инфраструктуры (ИТ-2)"
Красногвардейского сельского поселения Каневского района Краснодарского края**

(наименование объекта, местоположение границ которого описано)

№ п/п	Содержание	Номера листов
1	2	3
1	Сведения об объекте	3
2	Сведения о местоположении границ объекта	4
3	Сведения о местоположении измененных (уточненных) границ объекта	5
4	План границ	6

ГРАФИЧЕСКОЕ ОПИСАНИЕ

местоположения границ населенных пунктов, территориальных зон,
особо охраняемых природных территорий,
зон с особыми условиями использования территории

**граница территориальной зоны "Зона транспортной инфраструктуры (ИТ-2)"
Красногвардейского сельского поселения Каневского района Краснодарского края**

(наименование объекта, местоположение границ которого описано)

Сведения об объекте

№ п/п	Характеристики объекта	Описание характеристик
1	2	3
1	Местоположение объекта	Краснодарский край, р-н Каневской, п. Красногвардеец
2	Площадь объекта \pm величина погрешности определения площади ($P \pm \Delta P$)	4906 \pm 613 кв.м
3	Иные характеристики объекта	—

ГРАФИЧЕСКОЕ ОПИСАНИЕ

местоположения границ населенных пунктов, территориальных зон,
особо охраняемых природных территорий,
зон с особыми условиями использования территории

**граница территориальной зоны "Зона транспортной инфраструктуры (ИТ-2)"
Красногвардейского сельского поселения Каневского района Краснодарского края**
(наименование объекта, местоположение границ которого описано)

Сведения о местоположении границ объекта

1. Система координат МСК 23, зона 1

2. Сведения о характерных точках границ объекта

Обозначение характерных точек границ	Координаты, м		Метод определения координат характерной точки	Средняя квадратическая погрешность положения характерной точки (M _t), м	Описание обозначения точки на местности (при наличии)
	X	Y			
1	2	3	4	5	6
1	602836.70	1391441.86	Картометрический метод	2.50	—
2	602836.59	1391471.97	Картометрический метод	2.50	—
3	602674.44	1391385.57	Картометрический метод	2.50	—
4	602674.06	1391380.11	Картометрический метод	2.50	—
5	602666.82	1391380.55	Картометрический метод	2.50	—
6	602666.45	1391353.49	Картометрический метод	2.50	—
1	602836.70	1391441.86	Картометрический метод	2.50	—

3. Сведения о характерных точках части (частей) границы объекта

Обозначение характерных точек части границы	Координаты, м		Метод определения координат характерной точки	Средняя квадратическая погрешность положения характерной точки (M _t), м	Описание обозначения точки на местности (при наличии)
	X	Y			
1	2	3	4	5	6
Часть № —					
—	—	—	—	—	—

ГРАФИЧЕСКОЕ ОПИСАНИЕ

местоположения границ населенных пунктов, территориальных зон,
особо охраняемых природных территорий,
зон с особыми условиями использования территории

**граница территориальной зоны "Зона транспортной инфраструктуры (ИТ-2)"
Красногвардейского сельского поселения Каневского района Краснодарского края**

(наименование объекта, местоположение границ которого описано)

Сведения о местоположении измененных (уточненных) границ объекта

1. Система координат —

2. Сведения о характерных точках границ объекта

Обозначение характерных точек границ	Существующие координаты, м		Измененные (уточненные) координаты, м		Метод определения координат характерной точки	Средняя квадратическая погрешность положения характерной точки (M _t), м	Описание обозначения точки на местности (при наличии)
	X	Y	X	Y			
1	2	3	4	5	6	7	8
—	—	—	—	—	—	—	—

3. Сведения о характерных точках части (частей) границы объекта

Часть № —

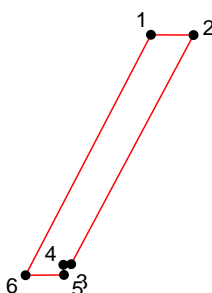
Обозначение характерных точек границ	Существующие координаты, м		Измененные (уточненные) координаты, м		Метод определения координат характерной точки	Средняя квадратическая погрешность положения характерной точки (M _t), м	Описание обозначения точки на местности (при наличии)
	X	Y	X	Y			
1	2	3	4	5	6	7	8
—	—	—	—	—	—	—	—

ГРАФИЧЕСКОЕ ОПИСАНИЕ

местоположения границ населенных пунктов, территориальных зон,
особо охраняемых природных территорий,
зон с особыми условиями использования территории

**граница территориальной зоны "Зона транспортной инфраструктуры (ИТ-2)"
Красногвардейского сельского поселения Каневского района Краснодарского края**

(наименование объекта, местоположение границ которого описано)

План границ объекта

Масштаб 1: 5000

Используемые условные знаки и обозначения приведены на отдельной странице в конце раздела.



ГРАФИЧЕСКОЕ ОПИСАНИЕ

местоположения границ населенных пунктов, территориальных зон,
особо охраняемых природных территорий,
зон с особыми условиями использования территории

**граница территориальной зоны "Зона транспортной инфраструктуры (ИТ-2)"
Красногвардейского сельского поселения Каневского района Краснодарского края**

(наименование объекта, местоположение границ которого описано)

План границ объекта**Используемые условные знаки и обозначения:**

-  – граница объекта,
-  – характерная точка объекта.

ГРАФИЧЕСКОЕ ОПИСАНИЕ

местоположения границ населенных пунктов, территориальных зон,
особо охраняемых природных территорий,
зон с особыми условиями использования территории

граница территориальной зоны "Многофункциональная общественно-деловая зона (ОД-1)"
Красногвардейского сельского поселения Каневского района Краснодарского края

(наименование объекта, местоположение границ которого описано (далее - объект)

ГРАФИЧЕСКОЕ ОПИСАНИЕ

местоположения границ населенных пунктов, территориальных зон,
особо охраняемых природных территорий,
зон с особыми условиями использования территории

**граница территориальной зоны "Многофункциональная общественно-деловая зона (ОД-1)"
Красногвардейского сельского поселения Каневского района Краснодарского края**

(наименование объекта, местоположение границ которого описано)

№ п/п	Содержание	Номера листов
1	2	3
1	Сведения об объекте	3
2	Сведения о местоположении границ объекта	4
3	Сведения о местоположении измененных (уточненных) границ объекта	13
4	План границ	14

ГРАФИЧЕСКОЕ ОПИСАНИЕ

местоположения границ населенных пунктов, территориальных зон,
особо охраняемых природных территорий,
зон с особыми условиями использования территории

**граница территориальной зоны "Многофункциональная общественно-деловая зона (ОД-1)"
Красногвардейского сельского поселения Каневского района Краснодарского края**

(наименование объекта, местоположение границ которого описано)

Сведения об объекте

№ п/п	Характеристики объекта	Описание характеристик
1	2	3
1	Местоположение объекта	Краснодарский край, р-н Каневской, Красногвардейское сп
2	Площадь объекта \pm величина погрешности определения площади ($P \pm \Delta P$)	54677 \pm 2046 кв.м
3	Иные характеристики объекта	—

ГРАФИЧЕСКОЕ ОПИСАНИЕ

местоположения границ населенных пунктов, территориальных зон,
особо охраняемых природных территорий,
зон с особыми условиями использования территории

**граница территориальной зоны "Многофункциональная общественно-деловая зона (ОД-1)"
Красногвардейского сельского поселения Каневского района Краснодарского края**

(наименование объекта, местоположение границ которого описано)

Сведения о местоположении границ объекта

1. Система координат МСК 23, зона 1

2. Сведения о характерных точках границ объекта

Обозначение характерных точек границ	Координаты, м		Метод определения координат характерной точки	Средняя квадратическая погрешность положения характерной точки (M _t), м	Описание обозначения точки на местности (при наличии)
	X	Y			
1	2	3	4	5	6
1	603266.20	1391398.64	Картометрический метод	2.50	—
2	603295.98	1391531.66	Картометрический метод	2.50	—
3	603311.77	1391528.00	Картометрический метод	2.50	—
4	603343.22	1391631.39	Картометрический метод	2.50	—
5	603338.29	1391656.92	Картометрический метод	2.50	—
6	603316.69	1391652.81	Картометрический метод	2.50	—
7	603274.70	1391643.65	Картометрический метод	2.50	—
8	603269.31	1391628.48	Картометрический метод	2.50	—
9	603285.48	1391622.72	Картометрический метод	2.50	—
10	603290.48	1391624.53	Картометрический метод	2.50	—
11	603299.63	1391621.36	Картометрический метод	2.50	—
12	603285.32	1391570.57	Картометрический метод	2.50	—
13	603276.69	1391539.80	Картометрический метод	2.50	—
14	603261.02	1391543.90	Картометрический метод	2.50	—
15	603259.03	1391536.02	Картометрический метод	2.50	—
16	603251.60	1391505.86	Картометрический метод	2.50	—
17	603251.34	1391500.54	Картометрический метод	2.50	—
18	603245.67	1391477.18	Картометрический метод	2.50	—

ГРАФИЧЕСКОЕ ОПИСАНИЕ

местоположения границ населенных пунктов, территориальных зон,
особо охраняемых природных территорий,
зон с особыми условиями использования территории

**граница территориальной зоны "Многофункциональная общественно-деловая зона (ОД-1)"
Красногвардейского сельского поселения Каневского района Краснодарского края**

(наименование объекта, местоположение границ которого описано)

Сведения о местоположении границ объекта

1	2	3	4	5	6
19	603247.51	1391476.63	Картометрический метод	2.50	—
20	603245.88	1391469.96	Картометрический метод	2.50	—
21	603229.15	1391473.55	Картометрический метод	2.50	—
22	603213.30	1391407.67	Картометрический метод	2.50	—
23	603241.87	1391401.88	Картометрический метод	2.50	—
1	603266.20	1391398.64	Картометрический метод	2.50	—
24	603278.68	1391659.35	Картометрический метод	2.50	—
25	603314.19	1391665.92	Картометрический метод	2.50	—
26	603318.07	1391678.97	Картометрический метод	2.50	—
27	603321.13	1391687.93	Картометрический метод	2.50	—
28	603324.19	1391696.90	Картометрический метод	2.50	—
29	603316.01	1391699.68	Картометрический метод	2.50	—
30	603297.75	1391705.89	Картометрический метод	2.50	—
31	603297.47	1391704.78	Картометрический метод	2.50	—
32	603291.57	1391706.75	Картометрический метод	2.50	—
33	603286.29	1391689.69	Картометрический метод	2.50	—
24	603278.68	1391659.35	Картометрический метод	2.50	—
34	603564.08	1391591.38	Картометрический метод	2.50	—
35	603569.68	1391606.47	Картометрический метод	2.50	—
36	603564.89	1391608.25	Картометрический метод	2.50	—
37	603543.69	1391616.80	Картометрический метод	2.50	—
38	603552.31	1391640.20	Картометрический метод	2.50	—

ГРАФИЧЕСКОЕ ОПИСАНИЕ

местоположения границ населенных пунктов, территориальных зон,
особо охраняемых природных территорий,
зон с особыми условиями использования территории

**граница территориальной зоны "Многофункциональная общественно-деловая зона (ОД-1)"
Красногвардейского сельского поселения Каневского района Краснодарского края**

(наименование объекта, местоположение границ которого описано)

Сведения о местоположении границ объекта

1	2	3	4	5	6
39	603553.16	1391649.44	Картометрический метод	2.50	—
40	603549.92	1391650.00	Картометрический метод	2.50	—
41	603531.19	1391657.08	Картометрический метод	2.50	—
42	603524.63	1391689.21	Картометрический метод	2.50	—
43	603527.74	1391694.30	Картометрический метод	2.50	—
44	603503.36	1391689.78	Картометрический метод	2.50	—
45	603481.19	1391625.82	Картометрический метод	2.50	—
46	603561.30	1391592.91	Картометрический метод	2.50	—
47	603561.93	1391592.30	Картометрический метод	2.50	—
34	603564.08	1391591.38	Картометрический метод	2.50	—
48	603458.54	1391691.30	Картометрический метод	2.50	—
49	603454.49	1391717.80	Картометрический метод	2.50	—
50	603450.35	1391756.23	Картометрический метод	2.50	—
51	603449.65	1391762.50	Картометрический метод	2.50	—
52	603448.95	1391765.35	Картометрический метод	2.50	—
53	603445.97	1391788.24	Картометрический метод	2.50	—
54	603425.59	1391771.18	Картометрический метод	2.50	—
55	603423.97	1391751.65	Картометрический метод	2.50	—
56	603428.48	1391751.04	Картометрический метод	2.50	—
57	603427.83	1391743.64	Картометрический метод	2.50	—
58	603433.04	1391744.05	Картометрический метод	2.50	—
59	603438.91	1391709.54	Картометрический метод	2.50	—

ГРАФИЧЕСКОЕ ОПИСАНИЕ

местоположения границ населенных пунктов, территориальных зон,
особо охраняемых природных территорий,
зон с особыми условиями использования территории

**граница территориальной зоны "Многофункциональная общественно-деловая зона (ОД-1)"
Красногвардейского сельского поселения Каневского района Краснодарского края**

(наименование объекта, местоположение границ которого описано)

Сведения о местоположении границ объекта

1	2	3	4	5	6
60	603417.99	1391705.89	Картометрический метод	2.50	—
61	603421.54	1391685.12	Картометрический метод	2.50	—
48	603458.54	1391691.30	Картометрический метод	2.50	—
62	609978.80	1384168.80	Картометрический метод	2.50	—
63	609969.87	1384178.36	Картометрический метод	2.50	—
64	609946.07	1384152.80	Картометрический метод	2.50	—
65	609954.19	1384145.34	Картометрический метод	2.50	—
62	609978.80	1384168.80	Картометрический метод	2.50	—
66	609877.93	1384022.20	Картометрический метод	2.50	—
67	609911.88	1384050.40	Картометрический метод	2.50	—
68	609875.74	1384094.99	Картометрический метод	2.50	—
69	609861.64	1384081.02	Картометрический метод	2.50	—
70	609844.42	1384066.57	Картометрический метод	2.50	—
71	609837.17	1384059.76	Картометрический метод	2.50	—
72	609834.53	1384057.04	Картометрический метод	2.50	—
73	609824.95	1384047.21	Картометрический метод	2.50	—
74	609855.25	1384018.64	Картометрический метод	2.50	—
75	609862.46	1384010.40	Картометрический метод	2.50	—
66	609877.93	1384022.20	Картометрический метод	2.50	—
76	609767.18	1383964.44	Картометрический метод	2.50	—
77	609784.61	1383979.04	Картометрический метод	2.50	—

ГРАФИЧЕСКОЕ ОПИСАНИЕ

местоположения границ населенных пунктов, территориальных зон,
особо охраняемых природных территорий,
зон с особыми условиями использования территории

**граница территориальной зоны "Многофункциональная общественно-деловая зона (ОД-1)"
Красногвардейского сельского поселения Каневского района Краснодарского края**

(наименование объекта, местоположение границ которого описано)

Сведения о местоположении границ объекта

1	2	3	4	5	6
78	609805.72	1383999.31	Картометрический метод	2.50	—
79	609791.37	1384013.92	Картометрический метод	2.50	—
80	609757.21	1383976.35	Картометрический метод	2.50	—
76	609767.18	1383964.44	Картометрический метод	2.50	—
81	609807.30	1384023.30	Картометрический метод	2.50	—
82	609812.91	1384028.58	Картометрический метод	2.50	—
83	609812.31	1384029.18	Картометрический метод	2.50	—
84	609810.26	1384031.36	Картометрический метод	2.50	—
85	609808.11	1384029.26	Картометрический метод	2.50	—
86	609804.88	1384026.34	Картометрический метод	2.50	—
87	609804.64	1384026.08	Картометрический метод	2.50	—
81	609807.30	1384023.30	Картометрический метод	2.50	—
88	609702.81	1384096.53	Картометрический метод	2.50	—
89	609727.28	1384123.82	Картометрический метод	2.50	—
90	609709.63	1384141.46	Картометрический метод	2.50	—
91	609700.22	1384147.25	Картометрический метод	2.50	—
92	609688.19	1384151.36	Картометрический метод	2.50	—
93	609673.41	1384155.17	Картометрический метод	2.50	—
94	609661.34	1384147.37	Картометрический метод	2.50	—
95	609656.54	1384134.19	Картометрический метод	2.50	—
88	609702.81	1384096.53	Картометрический метод	2.50	—

ГРАФИЧЕСКОЕ ОПИСАНИЕ

местоположения границ населенных пунктов, территориальных зон,
особо охраняемых природных территорий,
зон с особыми условиями использования территории

**граница территориальной зоны "Многофункциональная общественно-деловая зона (ОД-1)"
Красногвардейского сельского поселения Каневского района Краснодарского края**

(наименование объекта, местоположение границ которого описано)

Сведения о местоположении границ объекта

1	2	3	4	5	6
96	609096.30	1383185.05	Картометрический метод	2.50	—
97	609135.77	1383246.67	Картометрический метод	2.50	—
98	609082.30	1383267.33	Картометрический метод	2.50	—
99	609080.16	1383260.94	Картометрический метод	2.50	—
100	609085.13	1383198.62	Картометрический метод	2.50	—
96	609096.30	1383185.05	Картометрический метод	2.50	—
101	603221.51	1391698.81	Картометрический метод	2.50	—
102	603229.48	1391731.99	Картометрический метод	2.50	—
103	603154.81	1391751.69	Картометрический метод	2.50	—
104	603147.33	1391715.06	Картометрический метод	2.50	—
101	603221.51	1391698.81	Картометрический метод	2.50	—
105	603799.99	1391850.86	Картометрический метод	2.50	—
106	603812.83	1391880.27	Картометрический метод	2.50	—
107	603787.76	1391891.93	Картометрический метод	2.50	—
108	603789.75	1391871.52	Картометрический метод	2.50	—
105	603799.99	1391850.86	Картометрический метод	2.50	—
109	602450.36	1391884.82	Картометрический метод	2.50	—
110	602437.22	1392042.66	Картометрический метод	2.50	—
111	602386.39	1392034.93	Картометрический метод	2.50	—
112	602394.28	1391983.06	Картометрический метод	2.50	—
113	602404.05	1391885.36	Картометрический метод	2.50	—

ГРАФИЧЕСКОЕ ОПИСАНИЕ

местоположения границ населенных пунктов, территориальных зон,
особо охраняемых природных территорий,
зон с особыми условиями использования территории

**граница территориальной зоны "Многофункциональная общественно-деловая зона (ОД-1)"
Красногвардейского сельского поселения Каневского района Краснодарского края**

(наименование объекта, местоположение границ которого описано)

Сведения о местоположении границ объекта

1	2	3	4	5	6
109	602450.36	1391884.82	Картометрический метод	2.50	—
114	603550.44	1391220.81	Картометрический метод	2.50	—
115	603547.57	1391227.69	Картометрический метод	2.50	—
116	603550.44	1391242.03	Картометрический метод	2.50	—
117	603559.33	1391253.50	Картометрический метод	2.50	—
118	603575.60	1391319.44	Картометрический метод	2.50	—
119	603564.67	1391321.79	Картометрический метод	2.50	—
120	603535.82	1391265.56	Картометрический метод	2.50	—
121	603526.52	1391247.42	Картометрический метод	2.50	—
122	603518.78	1391232.33	Картометрический метод	2.50	—
123	603510.99	1391217.15	Картометрический метод	2.50	—
124	603503.04	1391201.65	Картометрический метод	2.50	—
125	603496.86	1391189.60	Картометрический метод	2.50	—
126	603535.30	1391180.63	Картометрический метод	2.50	—
127	603543.84	1391190.41	Картометрический метод	2.50	—
114	603550.44	1391220.81	Картометрический метод	2.50	—
128	603196.16	1391421.40	Картометрический метод	2.50	—
129	603197.43	1391427.79	Картометрический метод	2.50	—
130	603209.67	1391485.40	Картометрический метод	2.50	—
131	603216.10	1391511.91	Картометрический метод	2.50	—
132	603209.67	1391485.40	Картометрический метод	2.50	—
133	603159.97	1391496.55	Картометрический метод	2.50	—

ГРАФИЧЕСКОЕ ОПИСАНИЕ

местоположения границ населенных пунктов, территориальных зон,
особо охраняемых природных территорий,
зон с особыми условиями использования территории

**граница территориальной зоны "Многофункциональная общественно-деловая зона (ОД-1)"
Красногвардейского сельского поселения Каневского района Краснодарского края**

(наименование объекта, местоположение границ которого описано)

Сведения о местоположении границ объекта

1	2	3	4	5	6
134	603166.18	1391522.37	Картометрический метод	2.50	—
135	603136.94	1391527.27	Картометрический метод	2.50	—
136	603115.32	1391480.05	Картометрический метод	2.50	—
137	603094.02	1391431.12	Картометрический метод	2.50	—
138	603194.10	1391412.44	Картометрический метод	2.50	—
128	603196.16	1391421.40	Картометрический метод	2.50	—
139	603225.19	1391549.40	Картометрический метод	2.50	—
140	603241.83	1391606.22	Картометрический метод	2.50	—
141	603231.58	1391608.71	Картометрический метод	2.50	—
142	603219.58	1391611.63	Картометрический метод	2.50	—
143	603206.88	1391613.73	Картометрический метод	2.50	—
144	603193.73	1391616.16	Картометрический метод	2.50	—
145	603191.89	1391608.95	Картометрический метод	2.50	—
146	603181.56	1391568.39	Картометрический метод	2.50	—
147	603179.40	1391559.93	Картометрический метод	2.50	—
139	603225.19	1391549.40	Картометрический метод	2.50	—
148	602361.36	1393227.97	Картометрический метод	2.50	—
149	602361.09	1393233.00	Картометрический метод	2.50	—
150	602353.60	1393232.59	Картометрический метод	2.50	—
151	602354.03	1393227.59	Картометрический метод	2.50	—
148	602361.36	1393227.97	Картометрический метод	2.50	—

ГРАФИЧЕСКОЕ ОПИСАНИЕ

местоположения границ населенных пунктов, территориальных зон,
особо охраняемых природных территорий,
зон с особыми условиями использования территории

**граница территориальной зоны "Многофункциональная общественно-деловая зона (ОД-1)"
Красногвардейского сельского поселения Каневского района Краснодарского края**

(наименование объекта, местоположение границ которого описано)

Сведения о местоположении границ объекта**3. Сведения о характерных точках части (частей) границы объекта**

Обозначение характерных точек части границы	Координаты, м		Метод определения координат характерной точки	Средняя квадратическая погрешность положения характерной точки (M_t), м	Описание обозначения точки на местности (при наличии)
	X	Y			
1	2	3	4	5	6
Часть № —					
—	—	—	—	—	—

ГРАФИЧЕСКОЕ ОПИСАНИЕ

местоположения границ населенных пунктов, территориальных зон,
особо охраняемых природных территорий,
зон с особыми условиями использования территории

**граница территориальной зоны "Многофункциональная общественно-деловая зона (ОД-1)"
Красногвардейского сельского поселения Каневского района Краснодарского края**

(наименование объекта, местоположение границ которого описано)

Сведения о местоположении измененных (уточненных) границ объекта

1. Система координат —

2. Сведения о характерных точках границ объекта

Обозначение характерных точек границ	Существующие координаты, м		Измененные (уточненные) координаты, м		Метод определения координат характерной точки	Средняя квадратическая погрешность положения характерной точки (M _t), м	Описание обозначения точки на местности (при наличии)
	X	Y	X	Y			
1	2	3	4	5	6	7	8
—	—	—	—	—	—	—	—

3. Сведения о характерных точках части (частей) границы объекта

Часть № —

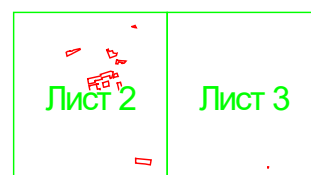
Обозначение характерных точек границ	Существующие координаты, м		Измененные (уточненные) координаты, м		Метод определения координат характерной точки	Средняя квадратическая погрешность положения характерной точки (M _t), м	Описание обозначения точки на местности (при наличии)
	X	Y	X	Y			
1	2	3	4	5	6	7	8
—	—	—	—	—	—	—	—

ГРАФИЧЕСКОЕ ОПИСАНИЕ

местоположения границ населенных пунктов, территориальных зон,
особо охраняемых природных территорий,
зон с особыми условиями использования территории

**граница территориальной зоны "Многофункциональная общественно-деловая зона (ОД-1)"
Красногвардейского сельского поселения Каневского района Краснодарского края**

(наименование объекта, местоположение границ которого описано)

План границ объекта**Основной лист**

Масштаб 1: 70027

Используемые условные знаки и обозначения:



— область выносного листа,

23

— номер выносного листа.


Остальные используемые условные знаки и обозначения приведены на отдельной странице в конце раздела.

ГРАФИЧЕСКОЕ ОПИСАНИЕ

местоположения границ населенных пунктов, территориальных зон,
особо охраняемых природных территорий,
зон с особыми условиями использования территории

**граница территориальной зоны "Многофункциональная общественно-деловая зона (ОД-1)"
Красногвардейского сельского поселения Каневского района Краснодарского края**

(наименование объекта, местоположение границ которого описано)

План границ объекта**Выносной лист №1**

Масштаб 1:10000

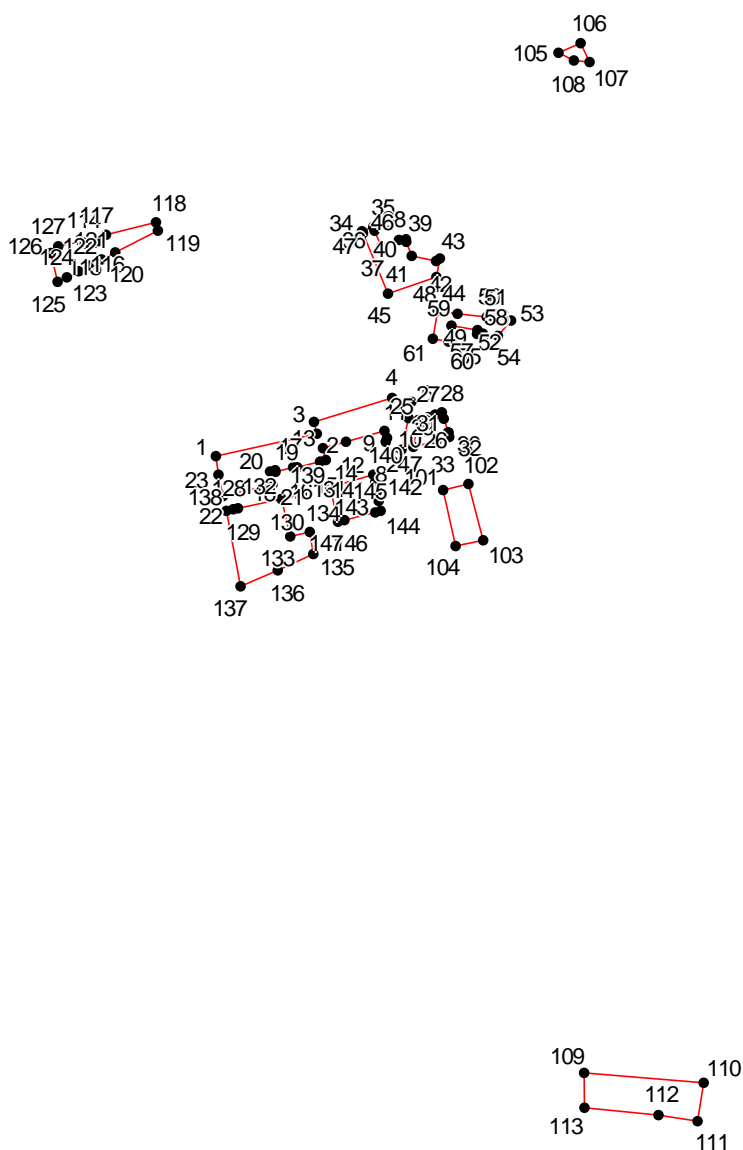
Используемые условные знаки и обозначения приведены на отдельной странице в конце раздела.

ГРАФИЧЕСКОЕ ОПИСАНИЕ

местоположения границ населенных пунктов, территориальных зон,
особо охраняемых природных территорий,
зон с особыми условиями использования территории

**граница территориальной зоны "Многофункциональная общественно-деловая зона (ОД-1)"
Красногвардейского сельского поселения Каневского района Краснодарского края**

(наименование объекта, местоположение границ которого описано)

План границ объекта**Выносной лист №2**

Масштаб 1:10000

Используемые условные знаки и обозначения приведены на отдельной странице в конце раздела.

ГРАФИЧЕСКОЕ ОПИСАНИЕ

местоположения границ населенных пунктов, территориальных зон,
особо охраняемых природных территорий,
зон с особыми условиями использования территории

**граница территориальной зоны "Многофункциональная общественно-деловая зона (ОД-1)"
Красногвардейского сельского поселения Каневского района Краснодарского края**

(наименование объекта, местоположение границ которого описано)

План границ объекта**Выносной лист №3**

148 149
●
151 150

Масштаб 1:10000

Используемые условные знаки и обозначения приведены на отдельной странице в конце раздела.



ГРАФИЧЕСКОЕ ОПИСАНИЕ

местоположения границ населенных пунктов, территориальных зон,
особо охраняемых природных территорий,
зон с особыми условиями использования территории

**граница территориальной зоны "Многофункциональная общественно-деловая зона (ОД-1)"
Красногвардейского сельского поселения Каневского района Краснодарского края**

(наименование объекта, местоположение границ которого описано)

План границ объекта**Используемые условные знаки и обозначения:**

-  – граница объекта,
-  – характерная точка объекта.

ГРАФИЧЕСКОЕ ОПИСАНИЕ

местоположения границ населенных пунктов, территориальных зон,
особо охраняемых природных территорий,
зон с особыми условиями использования территории

граница территориальной зоны "Зона объектов образования (ОД-2)" Красногвардейского
сельского поселения Каневского района Краснодарского края

(наименование объекта, местоположение границ которого описано (далее - объект))

ГРАФИЧЕСКОЕ ОПИСАНИЕ

местоположения границ населенных пунктов, территориальных зон,
особо охраняемых природных территорий,
зон с особыми условиями использования территории

**граница территориальной зоны "Зона объектов образования (ОД-2)" Красногвардейского
сельского поселения Каневского района Краснодарского края**

(наименование объекта, местоположение границ которого описано)

№ п/п	Содержание	Номера листов
1	2	3
1	Сведения об объекте	3
2	Сведения о местоположении границ объекта	4
3	Сведения о местоположении измененных (уточненных) границ объекта	8
4	План границ	9

ГРАФИЧЕСКОЕ ОПИСАНИЕ

местоположения границ населенных пунктов, территориальных зон,
особо охраняемых природных территорий,
зон с особыми условиями использования территории

**граница территориальной зоны "Зона объектов образования (ОД-2)" Красногвардейского
сельского поселения Каневского района Краснодарского края**

(наименование объекта, местоположение границ которого описано)

Сведения об объекте

№ п/п	Характеристики объекта	Описание характеристик
1	2	3
1	Местоположение объекта	Краснодарский край, р-н Каневской, Красногвардейское сп
2	Площадь объекта \pm величина погрешности определения площади ($P \pm \Delta P$)	50285 \pm 1962 кв.м
3	Иные характеристики объекта	—

ГРАФИЧЕСКОЕ ОПИСАНИЕ

местоположения границ населенных пунктов, территориальных зон,
особо охраняемых природных территорий,
зон с особыми условиями использования территории

**граница территориальной зоны "Зона объектов образования (ОД-2)" Красногвардейского
сельского поселения Каневского района Краснодарского края**

(наименование объекта, местоположение границ которого описано)

Сведения о местоположении границ объекта

1. Система координат МСК 23, зона 1

2. Сведения о характерных точках границ объекта

Обозначение характерных точек границ	Координаты, м		Метод определения координат характерной точки	Средняя квадратическая погрешность положения характерной точки (M _t), м	Описание обозначения точки на местности (при наличии)
	X	Y			
1	2	3	4	5	6
1	603374.03	1391677.00	Картометрический метод	2.50	—
2	603421.54	1391685.12	Картометрический метод	2.50	—
3	603417.99	1391705.89	Картометрический метод	2.50	—
4	603438.91	1391709.54	Картометрический метод	2.50	—
5	603433.04	1391744.05	Картометрический метод	2.50	—
6	603427.83	1391743.64	Картометрический метод	2.50	—
7	603428.48	1391751.04	Картометрический метод	2.50	—
8	603423.97	1391751.65	Картометрический метод	2.50	—
9	603425.59	1391771.18	Картометрический метод	2.50	—
10	603376.25	1391773.15	Картометрический метод	2.50	—
11	603357.48	1391773.94	Картометрический метод	2.50	—
12	603366.13	1391722.77	Картометрический метод	2.50	—
13	603336.72	1391705.63	Картометрический метод	2.50	—
14	603337.72	1391691.83	Картометрический метод	2.50	—
15	603368.43	1391697.58	Картометрический метод	2.50	—
16	603370.76	1391696.25	Картометрический метод	2.50	—
1	603374.03	1391677.00	Картометрический метод	2.50	—

ГРАФИЧЕСКОЕ ОПИСАНИЕ

местоположения границ населенных пунктов, территориальных зон,
особо охраняемых природных территорий,
зон с особыми условиями использования территории

**граница территориальной зоны "Зона объектов образования (ОД-2)" Красногвардейского
сельского поселения Каневского района Краснодарского края**

(наименование объекта, местоположение границ которого описано)

Сведения о местоположении границ объекта

1	2	3	4	5	6
17	603516.89	1391411.13	Картометрический метод	2.50	—
18	603578.92	1391567.12	Картометрический метод	2.50	—
19	603566.55	1391573.00	Картометрический метод	2.50	—
20	603572.43	1391587.81	Картометрический метод	2.50	—
21	603564.08	1391591.38	Картометрический метод	2.50	—
22	603561.93	1391592.30	Картометрический метод	2.50	—
23	603561.30	1391592.91	Картометрический метод	2.50	—
24	603481.19	1391625.82	Картометрический метод	2.50	—
25	603468.28	1391591.93	Картометрический метод	2.50	—
26	603466.64	1391589.93	Картометрический метод	2.50	—
27	603444.12	1391530.55	Картометрический метод	2.50	—
28	603435.85	1391533.52	Картометрический метод	2.50	—
29	603408.33	1391454.52	Картометрический метод	2.50	—
30	603460.42	1391441.29	Картометрический метод	2.50	—
31	603500.30	1391425.71	Картометрический метод	2.50	—
32	603496.60	1391418.57	Картометрический метод	2.50	—
17	603516.89	1391411.13	Картометрический метод	2.50	—
33	609972.94	1384291.68	Картометрический метод	2.50	—
34	609950.70	1384324.37	Картометрический метод	2.50	—
35	609972.31	1384339.12	Картометрический метод	2.50	—
36	610005.06	1384362.75	Картометрический метод	2.50	—
37	609966.33	1384391.31	Картометрический метод	2.50	—

ГРАФИЧЕСКОЕ ОПИСАНИЕ

местоположения границ населенных пунктов, территориальных зон,
особо охраняемых природных территорий,
зон с особыми условиями использования территории

**граница территориальной зоны "Зона объектов образования (ОД-2)" Красногвардейского
сельского поселения Каневского района Краснодарского края**

(наименование объекта, местоположение границ которого описано)

Сведения о местоположении границ объекта

1	2	3	4	5	6
38	609955.69	1384379.17	Картометрический метод	2.50	—
39	609928.87	1384404.95	Картометрический метод	2.50	—
40	609901.71	1384414.71	Картометрический метод	2.50	—
41	609876.34	1384432.37	Картометрический метод	2.50	—
42	609832.20	1384367.34	Картометрический метод	2.50	—
43	609802.43	1384313.50	Картометрический метод	2.50	—
44	609837.70	1384289.05	Картометрический метод	2.50	—
45	609856.90	1384317.07	Картометрический метод	2.50	—
46	609864.92	1384328.76	Картометрический метод	2.50	—
47	609927.95	1384254.44	Картометрический метод	2.50	—
33	609972.94	1384291.68	Картометрический метод	2.50	—
48	609765.17	1384012.59	Картометрический метод	2.50	—
49	609802.40	1384052.26	Картометрический метод	2.50	—
50	609765.44	1384087.18	Картометрический метод	2.50	—
51	609727.28	1384123.82	Картометрический метод	2.50	—
52	609702.81	1384096.53	Картометрический метод	2.50	—
53	609686.90	1384078.61	Картометрический метод	2.50	—
54	609725.21	1384046.62	Картометрический метод	2.50	—
48	609765.17	1384012.59	Картометрический метод	2.50	—

ГРАФИЧЕСКОЕ ОПИСАНИЕ

местоположения границ населенных пунктов, территориальных зон,
особо охраняемых природных территорий,
зон с особыми условиями использования территории

**граница территориальной зоны "Зона объектов образования (ОД-2)" Красногвардейского
сельского поселения Каневского района Краснодарского края**

(наименование объекта, местоположение границ которого описано)

Сведения о местоположении границ объекта**3. Сведения о характерных точках части (частей) границы объекта**

Обозначение характерных точек части границы	Координаты, м		Метод определения координат характерной точки	Средняя квадратическая погрешность положения характерной точки (M _t), м	Описание обозначения точки на местности (при наличии)
	X	Y			
1	2	3	4	5	6
Часть № —					
—	—	—	—	—	—

ГРАФИЧЕСКОЕ ОПИСАНИЕ

местоположения границ населенных пунктов, территориальных зон,
особо охраняемых природных территорий,
зон с особыми условиями использования территории

**граница территориальной зоны "Зона объектов образования (ОД-2)" Красногвардейского
сельского поселения Каневского района Краснодарского края**

(наименование объекта, местоположение границ которого описано)

Сведения о местоположении измененных (уточненных) границ объекта

1. Система координат —

2. Сведения о характерных точках границ объекта

Обозна- чение характер- ных точек границ	Существующие координаты, м		Измененные (уточненные) координаты, м		Метод определения координат характерной точки	Средняя квадратичес- кая погрешность положения характерной точки (M _t), м	Описание обозначения точки на местности (при наличии)
	X	Y	X	Y			
1	2	3	4	5	6	7	8
—	—	—	—	—	—	—	—

3. Сведения о характерных точках части (частей) границы объекта

Часть № —

Обозна- чение характер- ных точек границ	Существующие координаты, м		Измененные (уточненные) координаты, м		Метод определения координат характерной точки	Средняя квадратичес- кая погрешность положения характерной точки (M _t), м	Описание обозначения точки на местности (при наличии)
	X	Y	X	Y			
1	2	3	4	5	6	7	8
—	—	—	—	—	—	—	—

ГРАФИЧЕСКОЕ ОПИСАНИЕ

местоположения границ населенных пунктов, территориальных зон,
особо охраняемых природных территорий,
зон с особыми условиями использования территории

**граница территориальной зоны "Зона объектов образования (ОД-2)" Красногвардейского
сельского поселения Каневского района Краснодарского края**

(наименование объекта, местоположение границ которого описано)

План границ объекта**Основной лист**

Лист 1

Лист 2

Масштаб 1: 50019

Используемые условные знаки и обозначения:



– область выносного листа,

23

– номер выносного листа.

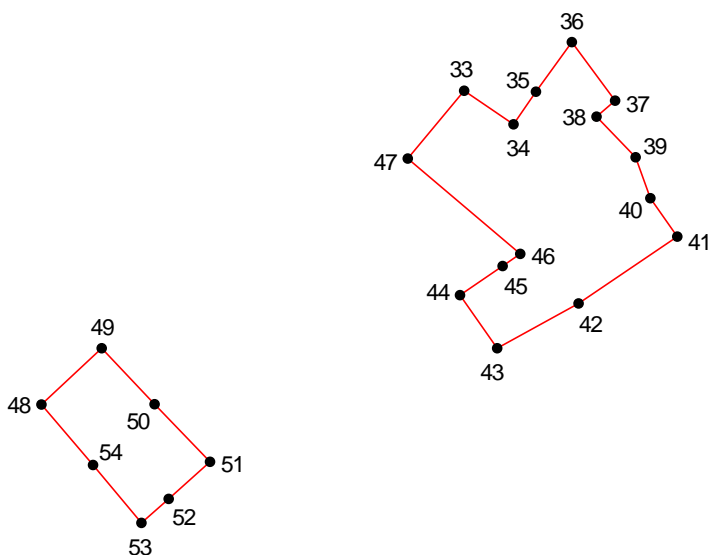
Остальные используемые условные знаки и обозначения приведены на отдельной странице в конце раздела.

ГРАФИЧЕСКОЕ ОПИСАНИЕ

местоположения границ населенных пунктов, территориальных зон,
особо охраняемых природных территорий,
зон с особыми условиями использования территории

**граница территориальной зоны "Зона объектов образования (ОД-2)" Красногвардейского
сельского поселения Каневского района Краснодарского края**

(наименование объекта, местоположение границ которого описано)

План границ объекта**Выносной лист №1**

Масштаб 1:5000

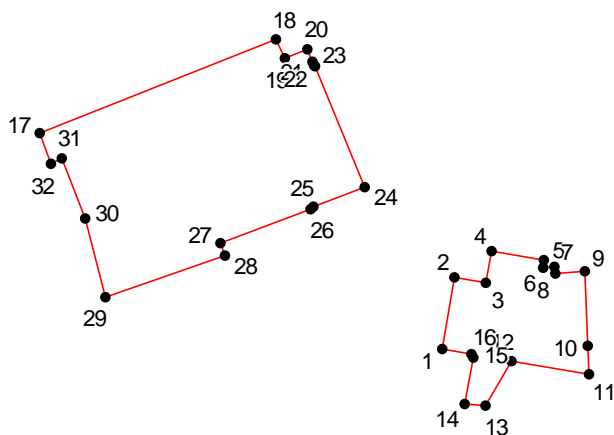
Используемые условные знаки и обозначения приведены на отдельной странице в конце раздела.

ГРАФИЧЕСКОЕ ОПИСАНИЕ

местоположения границ населенных пунктов, территориальных зон,
особо охраняемых природных территорий,
зон с особыми условиями использования территории

**граница территориальной зоны "Зона объектов образования (ОД-2)" Красногвардейского
сельского поселения Каневского района Краснодарского края**

(наименование объекта, местоположение границ которого описано)

План границ объекта**Выносной лист №2**

Масштаб 1:5000

Используемые условные знаки и обозначения приведены на отдельной странице в конце раздела.

ГРАФИЧЕСКОЕ ОПИСАНИЕ

местоположения границ населенных пунктов, территориальных зон,
особо охраняемых природных территорий,
зон с особыми условиями использования территории

**граница территориальной зоны "Зона объектов образования (ОД-2)" Красногвардейского
сельского поселения Каневского района Краснодарского края**

(наименование объекта, местоположение границ которого описано)

План границ объекта**Используемые условные знаки и обозначения:**

– граница объекта,



– характерная точка объекта.

ГРАФИЧЕСКОЕ ОПИСАНИЕ

местоположения границ населенных пунктов, территориальных зон,
особо охраняемых природных территорий,
зон с особыми условиями использования территории

граница территориальной зоны "Зона объектов здравоохранения (ОД-З)" Красногвардейского
сельского поселения Каневского района Краснодарского края

(наименование объекта, местоположение границ которого описано (далее - объект))

ГРАФИЧЕСКОЕ ОПИСАНИЕ

местоположения границ населенных пунктов, территориальных зон,
особо охраняемых природных территорий,
зон с особыми условиями использования территории

**граница территориальной зоны "Зона объектов здравоохранения (ОД-3)" Красногвардейского
сельского поселения Каневского района Краснодарского края**

(наименование объекта, местоположение границ которого описано)

№ п/п	Содержание	Номера листов
1	2	3
1	Сведения об объекте	3
2	Сведения о местоположении границ объекта	4
3	Сведения о местоположении измененных (уточненных) границ объекта	5
4	План границ	6

ГРАФИЧЕСКОЕ ОПИСАНИЕ

местоположения границ населенных пунктов, территориальных зон,
особо охраняемых природных территорий,
зон с особыми условиями использования территории

**граница территориальной зоны "Зона объектов здравоохранения (ОД-3)" Красногвардейского
сельского поселения Каневского района Краснодарского края**

(наименование объекта, местоположение границ которого описано)

Сведения об объекте

№ п/п	Характеристики объекта	Описание характеристик
1	2	3
1	Местоположение объекта	Краснодарский край, р-н Каневской, Красногвардейское сп
2	Площадь объекта \pm величина погрешности определения площади ($P \pm \Delta P$)	1372 \pm 324 кв.м
3	Иные характеристики объекта	—

ГРАФИЧЕСКОЕ ОПИСАНИЕ

местоположения границ населенных пунктов, территориальных зон,
особо охраняемых природных территорий,
зон с особыми условиями использования территории

**граница территориальной зоны "Зона объектов здравоохранения (ОД-3)" Красногвардейского
сельского поселения Каневского района Краснодарского края**

(наименование объекта, местоположение границ которого описано)

Сведения о местоположении границ объекта

1. Система координат МСК 23, зона 1

2. Сведения о характерных точках границ объекта

Обозначение характерных точек границ	Координаты, м		Метод определения координат характерной точки	Средняя квадратическая погрешность положения характерной точки (M _t), м	Описание обозначения точки на местности (при наличии)
	X	Y			
1	2	3	4	5	6
1	603276.69	1391539.80	Картометрический метод	2.50	—
2	603285.32	1391570.57	Картометрический метод	2.50	—
3	603257.29	1391577.01	Картометрический метод	2.50	—
4	603248.79	1391547.09	Картометрический метод	2.50	—
5	603261.02	1391543.90	Картометрический метод	2.50	—
1	603276.69	1391539.80	Картометрический метод	2.50	—
6	610162.35	1384269.95	Картометрический метод	2.50	—
7	610149.33	1384286.43	Картометрический метод	2.50	—
8	610131.96	1384272.71	Картометрический метод	2.50	—
9	610144.99	1384256.22	Картометрический метод	2.50	—
6	610162.35	1384269.95	Картометрический метод	2.50	—

3. Сведения о характерных точках части (частей) границы объекта

Обозначение характерных точек части границы	Координаты, м		Метод определения координат характерной точки	Средняя квадратическая погрешность положения характерной точки (M _t), м	Описание обозначения точки на местности (при наличии)
	X	Y			
1	2	3	4	5	6
Часть № —					
—	—	—	—	—	—

ГРАФИЧЕСКОЕ ОПИСАНИЕ

местоположения границ населенных пунктов, территориальных зон,
особо охраняемых природных территорий,
зон с особыми условиями использования территории

**граница территориальной зоны "Зона объектов здравоохранения (ОД-3)" Красногвардейского
сельского поселения Каневского района Краснодарского края**

(наименование объекта, местоположение границ которого описано)

Сведения о местоположении измененных (уточненных) границ объекта

1. Система координат —

2. Сведения о характерных точках границ объекта

Обозначение характерных точек границ	Существующие координаты, м		Измененные (уточненные) координаты, м		Метод определения координат характерной точки	Средняя квадратическая погрешность положения характерной точки (M_t), м	Описание обозначения точки на местности (при наличии)
	X	Y	X	Y			
1	2	3	4	5	6	7	8
—	—	—	—	—	—	—	—

3. Сведения о характерных точках части (частей) границы объекта

Часть № —

Обозначение характерных точек границ	Существующие координаты, м		Измененные (уточненные) координаты, м		Метод определения координат характерной точки	Средняя квадратическая погрешность положения характерной точки (M_t), м	Описание обозначения точки на местности (при наличии)
	X	Y	X	Y			
1	2	3	4	5	6	7	8
—	—	—	—	—	—	—	—

ГРАФИЧЕСКОЕ ОПИСАНИЕ

местоположения границ населенных пунктов, территориальных зон,
особо охраняемых природных территорий,
зон с особыми условиями использования территории

**граница территориальной зоны "Зона объектов здравоохранения (ОД-3)" Красногвардейского
сельского поселения Каневского района Краснодарского края**

(наименование объекта, местоположение границ которого описано)

План границ объекта**Основной лист**

Лист 1

Лист 2

Масштаб 1: 50000**Используемые условные знаки и обозначения:**

– область выносного листа,

23

– номер выносного листа.

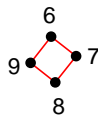
Остальные используемые условные знаки и обозначения приведены на отдельной странице в конце раздела.

ГРАФИЧЕСКОЕ ОПИСАНИЕ

местоположения границ населенных пунктов, территориальных зон,
особо охраняемых природных территорий,
зон с особыми условиями использования территории

**граница территориальной зоны "Зона объектов здравоохранения (ОД-3)" Красногвардейского
сельского поселения Каневского района Краснодарского края**

(наименование объекта, местоположение границ которого описано)

План границ объекта**Выносной лист №1**

Масштаб 1:5000

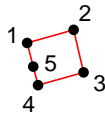
Используемые условные знаки и обозначения приведены на отдельной странице в конце раздела.

ГРАФИЧЕСКОЕ ОПИСАНИЕ

местоположения границ населенных пунктов, территориальных зон,
особо охраняемых природных территорий,
зон с особыми условиями использования территории

**граница территориальной зоны "Зона объектов здравоохранения (ОД-3)" Красногвардейского
сельского поселения Каневского района Краснодарского края**

(наименование объекта, местоположение границ которого описано)

План границ объекта**Выносной лист №2**

Масштаб 1:5000

Используемые условные знаки и обозначения приведены на отдельной странице в конце раздела.

ГРАФИЧЕСКОЕ ОПИСАНИЕ

местоположения границ населенных пунктов, территориальных зон,
особо охраняемых природных территорий,
зон с особыми условиями использования территории

**граница территориальной зоны "Зона объектов здравоохранения (ОД-3)" Красногвардейского
сельского поселения Каневского района Краснодарского края**

(наименование объекта, местоположение границ которого описано)

План границ объекта**Используемые условные знаки и обозначения:**

– граница объекта,



– характерная точка объекта.

ГРАФИЧЕСКОЕ ОПИСАНИЕ

местоположения границ населенных пунктов, территориальных зон,
особо охраняемых природных территорий,
зон с особыми условиями использования территории

граница территориальной зоны "Зона объектов физической культуры и спорта (ОД-4)"
Красногвардейского сельского поселения Каневского района Краснодарского края

(наименование объекта, местоположение границ которого описано (далее - объект))

ГРАФИЧЕСКОЕ ОПИСАНИЕ

местоположения границ населенных пунктов, территориальных зон,
особо охраняемых природных территорий,
зон с особыми условиями использования территории

**граница территориальной зоны "Зона объектов физической культуры и спорта (ОД-4)"
Красногвардейского сельского поселения Каневского района Краснодарского края**

(наименование объекта, местоположение границ которого описано)

№ п/п	Содержание	Номера листов
1	2	3
1	Сведения об объекте	3
2	Сведения о местоположении границ объекта	4
3	Сведения о местоположении измененных (уточненных) границ объекта	5
4	План границ	6

ГРАФИЧЕСКОЕ ОПИСАНИЕ

местоположения границ населенных пунктов, территориальных зон,
особо охраняемых природных территорий,
зон с особыми условиями использования территории

**граница территориальной зоны "Зона объектов физической культуры и спорта (ОД-4)"
Красногвардейского сельского поселения Каневского района Краснодарского края**

(наименование объекта, местоположение границ которого описано)

Сведения об объекте

№ п/п	Характеристики объекта	Описание характеристик
1	2	3
1	Местоположение объекта	Краснодарский край, р-н Каневской, Красногвардейское сп
2	Площадь объекта \pm величина погрешности определения площади ($P \pm \Delta P$)	4320 \pm 575 кв.м
3	Иные характеристики объекта	—

ГРАФИЧЕСКОЕ ОПИСАНИЕ

местоположения границ населенных пунктов, территориальных зон,
особо охраняемых природных территорий,
зон с особыми условиями использования территории

**граница территориальной зоны "Зона объектов физической культуры и спорта (ОД-4)"
Красногвардейского сельского поселения Каневского района Краснодарского края**

(наименование объекта, местоположение границ которого описано)

Сведения о местоположении границ объекта

1. Система координат МСК 23, зона 1

2. Сведения о характерных точках границ объекта

Обозначение характерных точек границ	Координаты, м		Метод определения координат характерной точки	Средняя квадратическая погрешность положения характерной точки (M _t), м	Описание обозначения точки на местности (при наличии)
	X	Y			
1	2	3	4	5	6
1	609962.95	1384198.08	Картометрический метод	2.50	—
2	609942.96	1384220.45	Картометрический метод	2.50	—
3	609899.54	1384179.03	Картометрический метод	2.50	—
4	609919.55	1384156.65	Картометрический метод	2.50	—
1	609962.95	1384198.08	Картометрический метод	2.50	—
5	602316.78	1393388.77	Картометрический метод	2.50	—
6	602314.66	1393430.01	Картометрический метод	2.50	—
7	602302.64	1393429.27	Картометрический метод	2.50	—
8	602252.70	1393426.81	Картометрический метод	2.50	—
9	602254.66	1393386.86	Картометрический метод	2.50	—
5	602316.78	1393388.77	Картометрический метод	2.50	—

3. Сведения о характерных точках части (частей) границы объекта

Обозначение характерных точек части границы	Координаты, м		Метод определения координат характерной точки	Средняя квадратическая погрешность положения характерной точки (M _t), м	Описание обозначения точки на местности (при наличии)
	X	Y			
1	2	3	4	5	6
Часть № —					
—	—	—	—	—	—

ГРАФИЧЕСКОЕ ОПИСАНИЕ

местоположения границ населенных пунктов, территориальных зон,
особо охраняемых природных территорий,
зон с особыми условиями использования территории

**граница территориальной зоны "Зона объектов физической культуры и спорта (ОД-4)"
Красногвардейского сельского поселения Каневского района Краснодарского края**

(наименование объекта, местоположение границ которого описано)

Сведения о местоположении измененных (уточненных) границ объекта

1. Система координат —

2. Сведения о характерных точках границ объекта

Обозначение характерных точек границ	Существующие координаты, м		Измененные (уточненные) координаты, м		Метод определения координат характерной точки	Средняя квадратическая погрешность положения характерной точки (M _t), м	Описание обозначения точки на местности (при наличии)
	X	Y	X	Y			
1	2	3	4	5	6	7	8
—	—	—	—	—	—	—	—

3. Сведения о характерных точках части (частей) границы объекта

Часть № —

Обозначение характерных точек границ	Существующие координаты, м		Измененные (уточненные) координаты, м		Метод определения координат характерной точки	Средняя квадратическая погрешность положения характерной точки (M _t), м	Описание обозначения точки на местности (при наличии)
	X	Y	X	Y			
1	2	3	4	5	6	7	8
—	—	—	—	—	—	—	—

ГРАФИЧЕСКОЕ ОПИСАНИЕ

местоположения границ населенных пунктов, территориальных зон,
особо охраняемых природных территорий,
зон с особыми условиями использования территории

**граница территориальной зоны "Зона объектов физической культуры и спорта (ОД-4)"
Красногвардейского сельского поселения Каневского района Краснодарского края**

(наименование объекта, местоположение границ которого описано)

План границ объекта**Основной лист**

Лист 1

Лист 2

Масштаб 1: 60023**Используемые условные знаки и обозначения:**

– область выносного листа,

23

– номер выносного листа.

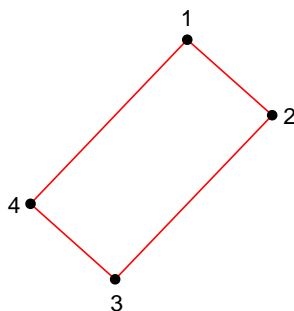
Остальные используемые условные знаки и обозначения приведены на отдельной странице в конце раздела.

ГРАФИЧЕСКОЕ ОПИСАНИЕ

местоположения границ населенных пунктов, территориальных зон,
особо охраняемых природных территорий,
зон с особыми условиями использования территории

**граница территориальной зоны "Зона объектов физической культуры и спорта (ОД-4)"
Красногвардейского сельского поселения Каневского района Краснодарского края**

(наименование объекта, местоположение границ которого описано)

План границ объекта**Выносной лист №1**

Масштаб 1:2000

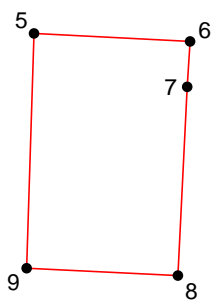
Используемые условные знаки и обозначения приведены на отдельной странице в конце раздела.

ГРАФИЧЕСКОЕ ОПИСАНИЕ

местоположения границ населенных пунктов, территориальных зон,
особо охраняемых природных территорий,
зон с особыми условиями использования территории

**граница территориальной зоны "Зона объектов физической культуры и спорта (ОД-4)"
Красногвардейского сельского поселения Каневского района Краснодарского края**

(наименование объекта, местоположение границ которого описано)

План границ объекта**Выносной лист №2**

Масштаб 1:2000

Используемые условные знаки и обозначения приведены на отдельной странице в конце раздела.



ГРАФИЧЕСКОЕ ОПИСАНИЕ

местоположения границ населенных пунктов, территориальных зон,
особо охраняемых природных территорий,
зон с особыми условиями использования территории

**граница территориальной зоны "Зона объектов физической культуры и спорта (ОД-4)"
Красногвардейского сельского поселения Каневского района Краснодарского края**

(наименование объекта, местоположение границ которого описано)

План границ объекта**Используемые условные знаки и обозначения:**

-  – граница объекта,
-  – характерная точка объекта.

ГРАФИЧЕСКОЕ ОПИСАНИЕ

местоположения границ населенных пунктов, территориальных зон,
особо охраняемых природных территорий,
зон с особыми условиями использования территории

граница территориальной зоны "Зона религиозных объектов (ОД-5)" Красногвардейского
сельского поселения Каневского района Краснодарского края

(наименование объекта, местоположение границ которого описано (далее - объект))

ГРАФИЧЕСКОЕ ОПИСАНИЕ

местоположения границ населенных пунктов, территориальных зон,
особо охраняемых природных территорий,
зон с особыми условиями использования территории

**граница территориальной зоны "Зона религиозных объектов (ОД-5)" Красногвардейского
сельского поселения Каневского района Краснодарского края**

(наименование объекта, местоположение границ которого описано)

№ п/п	Содержание	Номера листов
1	2	3
1	Сведения об объекте	3
2	Сведения о местоположении границ объекта	4
3	Сведения о местоположении измененных (уточненных) границ объекта	5
4	План границ	6

ГРАФИЧЕСКОЕ ОПИСАНИЕ

местоположения границ населенных пунктов, территориальных зон,
особо охраняемых природных территорий,
зон с особыми условиями использования территории

**граница территориальной зоны "Зона религиозных объектов (ОД-5)" Красногвардейского
сельского поселения Каневского района Краснодарского края**

(наименование объекта, местоположение границ которого описано)

Сведения об объекте

№ п/п	Характеристики объекта	Описание характеристик
1	2	3
1	Местоположение объекта	Краснодарский край, р-н Каневской, п. Красногвардеец
2	Площадь объекта \pm величина погрешности определения площади ($P \pm \Delta P$)	1648 \pm 355 кв.м
3	Иные характеристики объекта	—

ГРАФИЧЕСКОЕ ОПИСАНИЕ

местоположения границ населенных пунктов, территориальных зон,
особо охраняемых природных территорий,
зон с особыми условиями использования территории

**граница территориальной зоны "Зона религиозных объектов (ОД-5)" Красногвардейского
сельского поселения Каневского района Краснодарского края**

(наименование объекта, местоположение границ которого описано)

Сведения о местоположении границ объекта

1. Система координат МСК 23, зона 1

2. Сведения о характерных точках границ объекта

Обозначение характерных точек границ	Координаты, м		Метод определения координат характерной точки	Средняя квадратическая погрешность положения характерной точки (M _t), м	Описание обозначения точки на местности (при наличии)
	X	Y			
1	2	3	4	5	6
1	603268.54	1391687.26	Картометрический метод	2.50	—
2	603277.24	1391719.36	Картометрический метод	2.50	—
3	603229.48	1391731.99	Картометрический метод	2.50	—
4	603221.51	1391698.81	Картометрический метод	2.50	—
1	603268.54	1391687.26	Картометрический метод	2.50	—

3. Сведения о характерных точках части (частей) границы объекта

Обозначение характерных точек части границы	Координаты, м		Метод определения координат характерной точки	Средняя квадратическая погрешность положения характерной точки (M _t), м	Описание обозначения точки на местности (при наличии)
	X	Y			
1	2	3	4	5	6
Часть № —					
—	—	—	—	—	—

ГРАФИЧЕСКОЕ ОПИСАНИЕ

местоположения границ населенных пунктов, территориальных зон,
особо охраняемых природных территорий,
зон с особыми условиями использования территории

**граница территориальной зоны "Зона религиозных объектов (ОД-5)" Красногвардейского
сельского поселения Каневского района Краснодарского края**

(наименование объекта, местоположение границ которого описано)

Сведения о местоположении измененных (уточненных) границ объекта

1. Система координат —

2. Сведения о характерных точках границ объекта

Обозна- чение характер- ных точек границ	Существующие координаты, м		Измененные (уточненные) координаты, м		Метод определения координат характерной точки	Средняя квадратичес- кая погрешность положения характерной точки (M_t), м	Описание обозначения точки на местности (при наличии)
	X	Y	X	Y			
1	2	3	4	5	6	7	8
—	—	—	—	—	—	—	—

3. Сведения о характерных точках части (частей) границы объекта

Часть № —

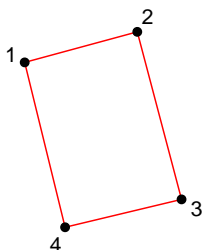
Обозна- чение характер- ных точек границ	Существующие координаты, м		Измененные (уточненные) координаты, м		Метод определения координат характерной точки	Средняя квадратичес- кая погрешность положения характерной точки (M_t), м	Описание обозначения точки на местности (при наличии)
	X	Y	X	Y			
1	2	3	4	5	6	7	8
—	—	—	—	—	—	—	—

ГРАФИЧЕСКОЕ ОПИСАНИЕ

местоположения границ населенных пунктов, территориальных зон,
особо охраняемых природных территорий,
зон с особыми условиями использования территории

**граница территориальной зоны "Зона религиозных объектов (ОД-5)" Красногвардейского
сельского поселения Каневского района Краснодарского края**

(наименование объекта, местоположение границ которого описано)

План границ объекта

Масштаб 1: 2000

Используемые условные знаки и обозначения приведены на отдельной странице в конце раздела.

ГРАФИЧЕСКОЕ ОПИСАНИЕ

местоположения границ населенных пунктов, территориальных зон,
особо охраняемых природных территорий,
зон с особыми условиями использования территории

**граница территориальной зоны "Зона религиозных объектов (ОД-5)" Красногвардейского
сельского поселения Каневского района Краснодарского края**

(наименование объекта, местоположение границ которого описано)

План границ объекта**Используемые условные знаки и обозначения:**

– граница объекта,



– характерная точка объекта.

ГРАФИЧЕСКОЕ ОПИСАНИЕ

местоположения границ населенных пунктов, территориальных зон,
особо охраняемых природных территорий,
зон с особыми условиями использования территории

граница территориальной зоны "Зона предприятий, производств и объектов III класса опасности
(СЗЗ-300 м) (П-3)" Красногвардейского сельского поселения Каневского района Краснодарского
края

(наименование объекта, местоположение границ которого описано (далее - объект))

ГРАФИЧЕСКОЕ ОПИСАНИЕ

местоположения границ населенных пунктов, территориальных зон,
особо охраняемых природных территорий,
зон с особыми условиями использования территории

**граница территориальной зоны "Зона предприятий, производств и объектов III класса опасности (СЗЗ-300 м) (П-3)" Красногвардейского сельского поселения Каневского района
Краснодарского края**

(наименование объекта, местоположение границ которого описано)

№ п/п	Содержание	Номера листов
1	2	3
1	Сведения об объекте	3
2	Сведения о местоположении границ объекта	4
3	Сведения о местоположении измененных (уточненных) границ объекта	5
4	План границ	6

ГРАФИЧЕСКОЕ ОПИСАНИЕ

местоположения границ населенных пунктов, территориальных зон,
особо охраняемых природных территорий,
зон с особыми условиями использования территории

**граница территориальной зоны "Зона предприятий, производств и объектов III класса опасности (СЗЗ-300 м) (П-3)" Красногвардейского сельского поселения Каневского района
Краснодарского края**

(наименование объекта, местоположение границ которого описано)

Сведения об объекте

№ п/п	Характеристики объекта	Описание характеристик
1	2	3
1	Местоположение объекта	Краснодарский край, р-н Каневской, Красногвардейское сп
2	Площадь объекта \pm величина погрешности определения площади ($P \pm \Delta P$)	11170 \pm 925 кв.м
3	Иные характеристики объекта	—

ГРАФИЧЕСКОЕ ОПИСАНИЕ

местоположения границ населенных пунктов, территориальных зон,
особо охраняемых природных территорий,
зон с особыми условиями использования территории

**граница территориальной зоны "Зона предприятий, производств и объектов III класса опасности (СЗЗ-300 м) (П-3)" Красногвардейского сельского поселения Каневского района
Краснодарского края**

(наименование объекта, местоположение границ которого описано)

Сведения о местоположении границ объекта

1. Система координат МСК 23, зона 1

2. Сведения о характерных точках границ объекта

Обозначение характерных точек границ	Координаты, м		Метод определения координат характерной точки	Средняя квадратическая погрешность положения характерной точки (M _t), м	Описание обозначения точки на местности (при наличии)
	X	Y			
1	2	3	4	5	6
1	602700.02	1391142.71	Картометрический метод	2.50	—
2	602705.18	1391200.80	Картометрический метод	2.50	—
3	602705.73	1391265.65	Картометрический метод	2.50	—
4	602665.29	1391270.35	Картометрический метод	2.50	—
5	602605.91	1391265.76	Картометрический метод	2.50	—
6	602622.31	1391145.47	Картометрический метод	2.50	—
1	602700.02	1391142.71	Картометрический метод	2.50	—

3. Сведения о характерных точках части (частей) границы объекта

Обозначение характерных точек части границы	Координаты, м		Метод определения координат характерной точки	Средняя квадратическая погрешность положения характерной точки (M _t), м	Описание обозначения точки на местности (при наличии)
	X	Y			
1	2	3	4	5	6
Часть № —					
—	—	—	—	—	—

ГРАФИЧЕСКОЕ ОПИСАНИЕ

местоположения границ населенных пунктов, территориальных зон,
особо охраняемых природных территорий,
зон с особыми условиями использования территории

**граница территориальной зоны "Зона предприятий, производств и объектов III класса опасности (СЗЗ-300 м) (П-3)" Красногвардейского сельского поселения Каневского района
Краснодарского края**

(наименование объекта, местоположение границ которого описано)

Сведения о местоположении измененных (уточненных) границ объекта

1. Система координат —

2. Сведения о характерных точках границ объекта

Обозначение характерных точек границ	Существующие координаты, м		Измененные (уточненные) координаты, м		Метод определения координат характерной точки	Средняя квадратическая погрешность положения характерной точки (M _t), м	Описание обозначения точки на местности (при наличии)
	X	Y	X	Y			
1	2	3	4	5	6	7	8
—	—	—	—	—	—	—	—

3. Сведения о характерных точках части (частей) границы объекта

Часть № —

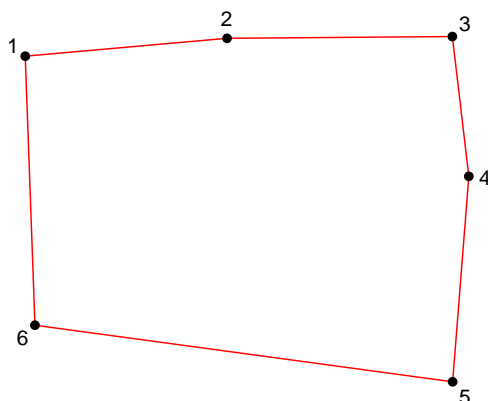
Обозначение характерных точек границ	Существующие координаты, м		Измененные (уточненные) координаты, м		Метод определения координат характерной точки	Средняя квадратическая погрешность положения характерной точки (M _t), м	Описание обозначения точки на местности (при наличии)
	X	Y	X	Y			
1	2	3	4	5	6	7	8
—	—	—	—	—	—	—	—

ГРАФИЧЕСКОЕ ОПИСАНИЕ

местоположения границ населенных пунктов, территориальных зон,
особо охраняемых природных территорий,
зон с особыми условиями использования территории

**граница территориальной зоны "Зона предприятий, производств и объектов III класса опасности (СЗЗ-300 м) (П-3)" Красногвардейского сельского поселения Каневского района
Краснодарского края**

(наименование объекта, местоположение границ которого описано)

План границ объекта

Масштаб 1: 2000

Используемые условные знаки и обозначения приведены на отдельной странице в конце раздела.



ГРАФИЧЕСКОЕ ОПИСАНИЕ

местоположения границ населенных пунктов, территориальных зон,
особо охраняемых природных территорий,
зон с особыми условиями использования территории

**граница территориальной зоны "Зона предприятий, производств и объектов III класса
опасности (СЗЗ-300 м) (П-3)" Красногвардейского сельского поселения Каневского района
Краснодарского края**

(наименование объекта, местоположение границ которого описано)

План границ объекта**Используемые условные знаки и обозначения:**

-  – граница объекта,
-  – характерная точка объекта.

ГРАФИЧЕСКОЕ ОПИСАНИЕ

местоположения границ населенных пунктов, территориальных зон,
особо охраняемых природных территорий,
зон с особыми условиями использования территории

граница территориальной зоны "Зона предприятий, производств и объектов IV класса опасности
(СЗЗ-100 м) (П-4)" Красногвардейского сельского поселения Каневского района Краснодарского
края

(наименование объекта, местоположение границ которого описано (далее - объект))

ГРАФИЧЕСКОЕ ОПИСАНИЕ

местоположения границ населенных пунктов, территориальных зон,
особо охраняемых природных территорий,
зон с особыми условиями использования территории

**граница территориальной зоны "Зона предприятий, производств и объектов IV класса опасности (СЗЗ-100 м) (П-4)" Красногвардейского сельского поселения Каневского района
Краснодарского края**

(наименование объекта, местоположение границ которого описано)

№ п/п	Содержание	Номера листов
1	2	3
1	Сведения об объекте	3
2	Сведения о местоположении границ объекта	4
3	Сведения о местоположении измененных (уточненных) границ объекта	8
4	План границ	9

ГРАФИЧЕСКОЕ ОПИСАНИЕ

местоположения границ населенных пунктов, территориальных зон,
особо охраняемых природных территорий,
зон с особыми условиями использования территории

**граница территориальной зоны "Зона предприятий, производств и объектов IV класса опасности (СЗЗ-100 м) (П-4)" Красногвардейского сельского поселения Каневского района
Краснодарского края**

(наименование объекта, местоположение границ которого описано)

Сведения об объекте

№ п/п	Характеристики объекта	Описание характеристик
1	2	3
1	Местоположение объекта	Краснодарский край, р-н Каневской, Красногвардейское сп
2	Площадь объекта \pm величина погрешности определения площади ($P \pm \Delta P$)	147445 \pm 3360 кв.м
3	Иные характеристики объекта	—

ГРАФИЧЕСКОЕ ОПИСАНИЕ

местоположения границ населенных пунктов, территориальных зон,
особо охраняемых природных территорий,
зон с особыми условиями использования территории

**граница территориальной зоны "Зона предприятий, производств и объектов IV класса опасности (СЗЗ-100 м) (П-4)" Красногвардейского сельского поселения Каневского района
Краснодарского края**

(наименование объекта, местоположение границ которого описано)

Сведения о местоположении границ объекта**1. Система координат МСК 23, зона 1****2. Сведения о характерных точках границ объекта**

Обозначение характерных точек границ	Координаты, м		Метод определения координат характерной точки	Средняя квадратическая погрешность положения характерной точки (M _t), м	Описание обозначения точки на местности (при наличии)
	X	Y			
1	2	3	4	5	6
1	603073.13	1391702.35	Картометрический метод	2.50	—
2	603096.24	1391799.63	Картометрический метод	2.50	—
3	603101.52	1391822.02	Картометрический метод	2.50	—
4	603122.99	1391912.51	Картометрический метод	2.50	—
5	603130.40	1391950.32	Картометрический метод	2.50	—
6	603083.68	1391963.36	Картометрический метод	2.50	—
7	603074.34	1391924.06	Картометрический метод	2.50	—
8	603052.87	1391833.57	Картометрический метод	2.50	—
9	603047.56	1391811.18	Картометрический метод	2.50	—
10	603024.48	1391713.89	Картометрический метод	2.50	—
11	603028.77	1391712.87	Картометрический метод	2.50	—
1	603073.13	1391702.35	Картометрический метод	2.50	—
12	603037.39	1391440.61	Картометрический метод	2.50	—
13	603041.22	1391468.74	Картометрический метод	2.50	—
14	603002.90	1391473.24	Картометрический метод	2.50	—
15	603004.99	1391493.03	Картометрический метод	2.50	—
16	602975.91	1391496.07	Картометрический метод	2.50	—

ГРАФИЧЕСКОЕ ОПИСАНИЕ

местоположения границ населенных пунктов, территориальных зон,
особо охраняемых природных территорий,
зон с особыми условиями использования территории

**граница территориальной зоны "Зона предприятий, производств и объектов IV класса опасности (СЗЗ-100 м) (П-4)" Красногвардейского сельского поселения Каневского района
Краснодарского края**

(наименование объекта, местоположение границ которого описано)

Сведения о местоположении границ объекта

1	2	3	4	5	6
17	602973.69	1391457.17	Картометрический метод	2.50	—
18	602978.77	1391451.09	Картометрический метод	2.50	—
12	603037.39	1391440.61	Картометрический метод	2.50	—
19	603157.04	1391179.53	Картометрический метод	2.50	—
20	603170.69	1391233.11	Картометрический метод	2.50	—
21	603179.20	1391266.86	Картометрический метод	2.50	—
22	603173.69	1391268.64	Картометрический метод	2.50	—
23	603157.52	1391272.98	Картометрический метод	2.50	—
24	603171.15	1391332.03	Картометрический метод	2.50	—
25	603178.57	1391370.08	Картометрический метод	2.50	—
26	603185.10	1391398.75	Картометрический метод	2.50	—
27	603165.25	1391402.89	Картометрический метод	2.50	—
28	603159.05	1391403.79	Картометрический метод	2.50	—
29	603121.68	1391410.97	Картометрический метод	2.50	—
30	603028.68	1391429.00	Картометрический метод	2.50	—
31	603028.68	1391429.02	Картометрический метод	2.50	—
32	602965.20	1391441.18	Картометрический метод	2.50	—
33	602923.69	1391487.15	Картометрический метод	2.50	—
34	602887.54	1391482.84	Картометрический метод	2.50	—
35	602849.15	1391474.30	Картометрический метод	2.50	—
36	602835.13	1391380.92	Картометрический метод	2.50	—
37	602813.69	1391238.13	Картометрический метод	2.50	—

ГРАФИЧЕСКОЕ ОПИСАНИЕ

местоположения границ населенных пунктов, территориальных зон,
особо охраняемых природных территорий,
зон с особыми условиями использования территории

**граница территориальной зоны "Зона предприятий, производств и объектов IV класса опасности (СЗЗ-100 м) (П-4)" Красногвардейского сельского поселения Каневского района
Краснодарского края**

(наименование объекта, местоположение границ которого описано)

Сведения о местоположении границ объекта

1	2	3	4	5	6
38	602769.86	1391245.58	Картометрический метод	2.50	—
39	602771.35	1391257.46	Картометрический метод	2.50	—
40	602705.73	1391265.65	Картометрический метод	2.50	—
41	602705.18	1391200.80	Картометрический метод	2.50	—
42	602700.02	1391142.71	Картометрический метод	2.50	—
43	602708.84	1391142.52	Картометрический метод	2.50	—
44	602719.34	1391148.62	Картометрический метод	2.50	—
45	602729.95	1391162.01	Картометрический метод	2.50	—
46	602748.02	1391186.76	Картометрический метод	2.50	—
47	602756.00	1391199.14	Картометрический метод	2.50	—
48	602770.70	1391206.74	Картометрический метод	2.50	—
49	602796.80	1391210.53	Картометрический метод	2.50	—
50	602881.60	1391206.67	Картометрический метод	2.50	—
51	603063.60	1391184.70	Картометрический метод	2.50	—
19	603157.04	1391179.53	Картометрический метод	2.50	—
52	603010.70	1391722.53	Картометрический метод	2.50	—
53	603044.38	1391863.76	Картометрический метод	2.50	—
54	603066.98	1391966.54	Картометрический метод	2.50	—
55	603021.64	1391979.91	Картометрический метод	2.50	—
56	602998.96	1391876.87	Картометрический метод	2.50	—
57	602996.77	1391866.92	Картометрический метод	2.50	—
58	602971.96	1391762.24	Картометрический метод	2.50	—

ГРАФИЧЕСКОЕ ОПИСАНИЕ

местоположения границ населенных пунктов, территориальных зон,
особо охраняемых природных территорий,
зон с особыми условиями использования территории

**граница территориальной зоны "Зона предприятий, производств и объектов IV класса опасности (СЗЗ-100 м) (П-4)" Красногвардейского сельского поселения Каневского района
Краснодарского края**

(наименование объекта, местоположение границ которого описано)

Сведения о местоположении границ объекта

1	2	3	4	5	6
59	602965.53	1391764.15	Картометрический метод	2.50	—
60	602958.64	1391737.38	Картометрический метод	2.50	—
52	603010.70	1391722.53	Картометрический метод	2.50	—
61	610111.08	1384567.03	Картометрический метод	2.50	—
62	610139.54	1384578.33	Картометрический метод	2.50	—
63	610206.17	1384638.72	Картометрический метод	2.50	—
64	610229.76	1384649.52	Картометрический метод	2.50	—
65	610243.81	1384649.98	Картометрический метод	2.50	—
66	610233.04	1384660.63	Картометрический метод	2.50	—
67	610247.65	1384702.83	Картометрический метод	2.50	—
68	610202.13	1384751.75	Картометрический метод	2.50	—
69	610191.14	1384758.03	Картометрический метод	2.50	—
70	610105.52	1384799.97	Картометрический метод	2.50	—
71	610099.64	1384779.24	Картометрический метод	2.50	—
72	610039.19	1384661.58	Картометрический метод	2.50	—
61	610111.08	1384567.03	Картометрический метод	2.50	—

3. Сведения о характерных точках части (частей) границы объекта

Обозначение характерных точек части границы	Координаты, м		Метод определения координат характерной точки	Средняя квадратическая погрешность положения характерной точки (M _t), м	Описание обозначения точки на местности (при наличии)
	X	Y			
1	2	3	4	5	6
Часть № —					
—	—	—	—	—	—

ГРАФИЧЕСКОЕ ОПИСАНИЕ

местоположения границ населенных пунктов, территориальных зон,
особо охраняемых природных территорий,
зон с особыми условиями использования территории

**граница территориальной зоны "Зона предприятий, производств и объектов IV класса опасности (СЗЗ-100 м) (П-4)" Красногвардейского сельского поселения Каневского района
Краснодарского края**

(наименование объекта, местоположение границ которого описано)

Сведения о местоположении измененных (уточненных) границ объекта

1. Система координат —

2. Сведения о характерных точках границ объекта

Обозначение характерных точек границ	Существующие координаты, м		Измененные (уточненные) координаты, м		Метод определения координат характерной точки	Средняя квадратическая погрешность положения характерной точки (M _t), м	Описание обозначения точки на местности (при наличии)
	X	Y	X	Y			
1	2	3	4	5	6	7	8
—	—	—	—	—	—	—	—

3. Сведения о характерных точках части (частей) границы объекта

Часть № —

Обозначение характерных точек границ	Существующие координаты, м		Измененные (уточненные) координаты, м		Метод определения координат характерной точки	Средняя квадратическая погрешность положения характерной точки (M _t), м	Описание обозначения точки на местности (при наличии)
	X	Y	X	Y			
1	2	3	4	5	6	7	8
—	—	—	—	—	—	—	—

ГРАФИЧЕСКОЕ ОПИСАНИЕ

местоположения границ населенных пунктов, территориальных зон,
особо охраняемых природных территорий,
зон с особыми условиями использования территории

**граница территориальной зоны "Зона предприятий, производств и объектов IV класса
опасности (СЗЗ-100 м) (П-4)" Красногвардейского сельского поселения Каневского района
Краснодарского края**

(наименование объекта, местоположение границ которого описано)

План границ объекта**Основной лист**Лист 1Лист 2 Лист 3**Масштаб 1: 50000****Используемые условные знаки и обозначения:**

– область выносного листа,

23

– номер выносного листа.

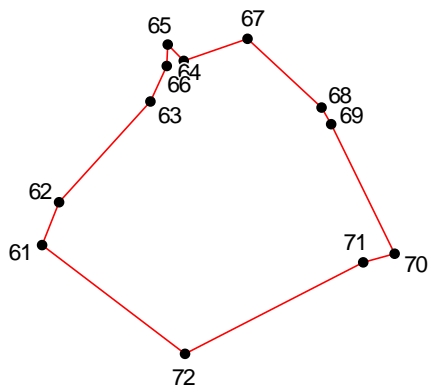
Остальные используемые условные знаки и обозначения приведены на отдельной странице в конце раздела.

ГРАФИЧЕСКОЕ ОПИСАНИЕ

местоположения границ населенных пунктов, территориальных зон,
особо охраняемых природных территорий,
зон с особыми условиями использования территории

**граница территориальной зоны "Зона предприятий, производств и объектов IV класса
опасности (СЗЗ-100 м) (П-4)" Красногвардейского сельского поселения Каневского района
Краснодарского края**

(наименование объекта, местоположение границ которого описано)

План границ объекта**Выносной лист №1**

Масштаб 1:5000

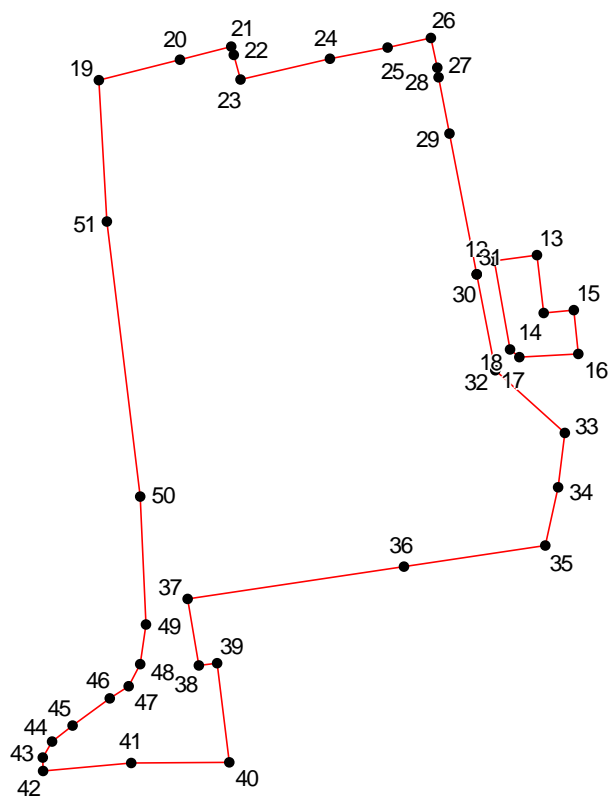
Используемые условные знаки и обозначения приведены на отдельной странице в конце раздела.

ГРАФИЧЕСКОЕ ОПИСАНИЕ

местоположения границ населенных пунктов, территориальных зон,
особо охраняемых природных территорий,
зон с особыми условиями использования территории

**граница территориальной зоны "Зона предприятий, производств и объектов IV класса
опасности (СЗЗ-100 м) (П-4)" Красногвардейского сельского поселения Каневского района
Краснодарского края**

(наименование объекта, местоположение границ которого описано)

План границ объекта**Выносной лист №2**

Масштаб 1:5000

Используемые условные знаки и обозначения приведены на отдельной странице в конце раздела.

ГРАФИЧЕСКОЕ ОПИСАНИЕ

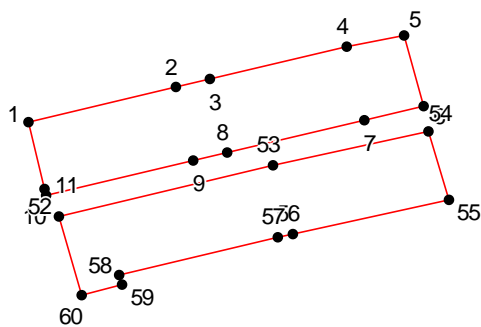
местоположения границ населенных пунктов, территориальных зон,
особо охраняемых природных территорий,
зон с особыми условиями использования территории

граница территориальной зоны "Зона предприятий, производств и объектов IV класса опасности (СЗЗ-100 м) (П-4)" Красногвардейского сельского поселения Каневского района Краснодарского края

(наименование объекта, местоположение границ которого описано)

План границ объекта

Выносной лист №3



Масштаб 1:5000

Используемые условные знаки и обозначения приведены на отдельной странице в конце раздела.



ГРАФИЧЕСКОЕ ОПИСАНИЕ

местоположения границ населенных пунктов, территориальных зон,
особо охраняемых природных территорий,
зон с особыми условиями использования территории

**граница территориальной зоны "Зона предприятий, производств и объектов IV класса
опасности (СЗЗ-100 м) (П-4)" Красногвардейского сельского поселения Каневского района
Краснодарского края**

(наименование объекта, местоположение границ которого описано)

План границ объекта**Используемые условные знаки и обозначения:**

-  – граница объекта,
-  – характерная точка объекта.

ГРАФИЧЕСКОЕ ОПИСАНИЕ

местоположения границ населенных пунктов, территориальных зон,
особо охраняемых природных территорий,
зон с особыми условиями использования территории

граница территориальной зоны "Зона предприятий, производств и объектов V класса опасности
(СЗЗ-50 м) (П-5)" Красногвардейского сельского поселения Каневского района Краснодарского
края

(наименование объекта, местоположение границ которого описано (далее - объект))

ГРАФИЧЕСКОЕ ОПИСАНИЕ

местоположения границ населенных пунктов, территориальных зон,
особо охраняемых природных территорий,
зон с особыми условиями использования территории

**граница территориальной зоны "Зона предприятий, производств и объектов V класса опасности (СЗЗ-50 м) (П-5)" Красногвардейского сельского поселения Каневского района
Краснодарского края**

(наименование объекта, местоположение границ которого описано)

№ п/п	Содержание	Номера листов
1	2	3
1	Сведения об объекте	3
2	Сведения о местоположении границ объекта	4
3	Сведения о местоположении измененных (уточненных) границ объекта	7
4	План границ	8

ГРАФИЧЕСКОЕ ОПИСАНИЕ

местоположения границ населенных пунктов, территориальных зон,
особо охраняемых природных территорий,
зон с особыми условиями использования территории

**граница территориальной зоны "Зона предприятий, производств и объектов V класса опасности (СЗЗ-50 м) (П-5)" Красногвардейского сельского поселения Каневского района
Краснодарского края**

(наименование объекта, местоположение границ которого описано)

Сведения об объекте

№ п/п	Характеристики объекта	Описание характеристик
1	2	3
1	Местоположение объекта	Краснодарский край, р-н Каневской, п. Красногвардеец
2	Площадь объекта \pm величина погрешности определения площади ($P \pm \Delta P$)	33989 \pm 1613 кв.м
3	Иные характеристики объекта	—

ГРАФИЧЕСКОЕ ОПИСАНИЕ

местоположения границ населенных пунктов, территориальных зон,
особо охраняемых природных территорий,
зон с особыми условиями использования территории

**граница территориальной зоны "Зона предприятий, производств и объектов V класса опасности (СЗЗ-50 м) (П-5)" Красногвардейского сельского поселения Каневского района
Краснодарского края**

(наименование объекта, местоположение границ которого описано)

Сведения о местоположении границ объекта**1. Система координат МСК 23, зона 1****2. Сведения о характерных точках границ объекта**

Обозначение характерных точек границ	Координаты, м		Метод определения координат характерной точки	Средняя квадратическая погрешность положения характерной точки (M _t), м	Описание обозначения точки на местности (при наличии)
	X	Y			
1	2	3	4	5	6
1	603407.36	1391821.01	Картометрический метод	2.50	—
2	603413.36	1391868.91	Картометрический метод	2.50	—
3	603352.82	1391872.41	Картометрический метод	2.50	—
4	603333.19	1391883.62	Картометрический метод	2.50	—
5	603319.25	1391831.42	Картометрический метод	2.50	—
6	603338.89	1391824.73	Картометрический метод	2.50	—
7	603342.87	1391805.24	Картометрический метод	2.50	—
8	603340.71	1391797.82	Картометрический метод	2.50	—
9	603350.35	1391795.49	Картометрический метод	2.50	—
1	603407.36	1391821.01	Картометрический метод	2.50	—
10	603282.53	1391168.51	Картометрический метод	2.50	—
11	603292.42	1391204.52	Картометрический метод	2.50	—
12	603303.42	1391201.79	Картометрический метод	2.50	—
13	603311.78	1391233.65	Картометрический метод	2.50	—
14	603306.41	1391234.88	Картометрический метод	2.50	—
15	603307.79	1391240.31	Картометрический метод	2.50	—
16	603308.11	1391243.11	Картометрический метод	2.50	—

ГРАФИЧЕСКОЕ ОПИСАНИЕ

местоположения границ населенных пунктов, территориальных зон,
особо охраняемых природных территорий,
зон с особыми условиями использования территории

**граница территориальной зоны "Зона предприятий, производств и объектов V класса опасности (СЗЗ-50 м) (П-5)" Красногвардейского сельского поселения Каневского района
Краснодарского края**

(наименование объекта, местоположение границ которого описано)

Сведения о местоположении границ объекта

1	2	3	4	5	6
17	603283.90	1391247.86	Картометрический метод	2.50	—
18	603289.51	1391274.95	Картометрический метод	2.50	—
19	603311.30	1391373.23	Картометрический метод	2.50	—
20	603294.56	1391375.96	Картометрический метод	2.50	—
21	603238.36	1391387.62	Картометрический метод	2.50	—
22	603201.07	1391394.32	Картометрический метод	2.50	—
23	603187.68	1391328.54	Картометрический метод	2.50	—
24	603173.69	1391268.64	Картометрический метод	2.50	—
25	603179.20	1391266.86	Картометрический метод	2.50	—
26	603170.69	1391233.11	Картометрический метод	2.50	—
27	603157.04	1391179.53	Картометрический метод	2.50	—
10	603282.53	1391168.51	Картометрический метод	2.50	—
28	603209.67	1391485.40	Картометрический метод	2.50	—
29	603225.20	1391549.40	Картометрический метод	2.50	—
30	603174.74	1391561.00	Картометрический метод	2.50	—
31	603171.45	1391544.33	Картометрический метод	2.50	—
32	603170.16	1391538.92	Картометрический метод	2.50	—
33	603159.97	1391496.55	Картометрический метод	2.50	—
28	603209.67	1391485.40	Картометрический метод	2.50	—

ГРАФИЧЕСКОЕ ОПИСАНИЕ

местоположения границ населенных пунктов, территориальных зон,
особо охраняемых природных территорий,
зон с особыми условиями использования территории

**граница территориальной зоны "Зона предприятий, производств и объектов V класса
опасности (СЗЗ-50 м) (П-5)" Красногвардейского сельского поселения Каневского района
Краснодарского края**

(наименование объекта, местоположение границ которого описано)

Сведения о местоположении границ объекта**3. Сведения о характерных точках части (частей) границы объекта**

Обозначение характерных точек части границы	Координаты, м		Метод определения координат характерной точки	Средняя квадратическая погрешность положения характерной точки (M_t), м	Описание обозначения точки на местности (при наличии)
	X	Y			
1	2	3	4	5	6
Часть № —					
—	—	—	—	—	—

ГРАФИЧЕСКОЕ ОПИСАНИЕ

местоположения границ населенных пунктов, территориальных зон,
особо охраняемых природных территорий,
зон с особыми условиями использования территории

**граница территориальной зоны "Зона предприятий, производств и объектов V класса опасности (СЗЗ-50 м) (П-5)" Красногвардейского сельского поселения Каневского района
Краснодарского края**

(наименование объекта, местоположение границ которого описано)

Сведения о местоположении измененных (уточненных) границ объекта

1. Система координат —

2. Сведения о характерных точках границ объекта

Обозначение характерных точек границ	Существующие координаты, м		Измененные (уточненные) координаты, м		Метод определения координат характерной точки	Средняя квадратическая погрешность положения характерной точки (M_t), м	Описание обозначения точки на местности (при наличии)
	X	Y	X	Y			
1	2	3	4	5	6	7	8
—	—	—	—	—	—	—	—

3. Сведения о характерных точках части (частей) границы объекта

Часть № —

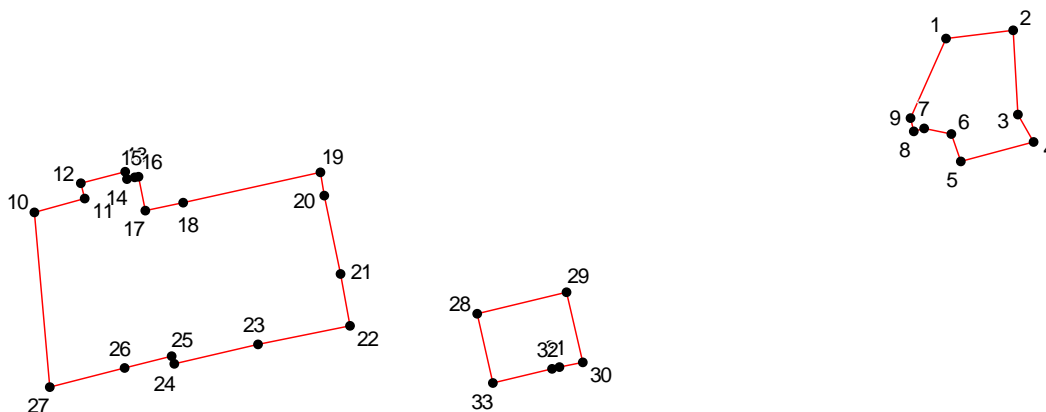
Обозначение характерных точек границ	Существующие координаты, м		Измененные (уточненные) координаты, м		Метод определения координат характерной точки	Средняя квадратическая погрешность положения характерной точки (M_t), м	Описание обозначения точки на местности (при наличии)
	X	Y	X	Y			
1	2	3	4	5	6	7	8
—	—	—	—	—	—	—	—

ГРАФИЧЕСКОЕ ОПИСАНИЕ

местоположения границ населенных пунктов, территориальных зон,
особо охраняемых природных территорий,
зон с особыми условиями использования территории

**граница территориальной зоны "Зона предприятий, производств и объектов V класса
опасности (СЗЗ-50 м) (П-5)" Красногвардейского сельского поселения Каневского района
Краснодарского края**

(наименование объекта, местоположение границ которого описано)

План границ объекта

Масштаб 1: 5000

Используемые условные знаки и обозначения приведены на отдельной странице в конце раздела.

ГРАФИЧЕСКОЕ ОПИСАНИЕ

местоположения границ населенных пунктов, территориальных зон,
особо охраняемых природных территорий,
зон с особыми условиями использования территории

**граница территориальной зоны "Зона предприятий, производств и объектов V класса
опасности (СЗЗ-50 м) (П-5)" Красногвардейского сельского поселения Каневского района
Краснодарского края**

(наименование объекта, местоположение границ которого описано)

План границ объекта**Используемые условные знаки и обозначения:**

– граница объекта,



– характерная точка объекта.

ГРАФИЧЕСКОЕ ОПИСАНИЕ

местоположения границ населенных пунктов, территориальных зон,
особо охраняемых природных территорий,
зон с особыми условиями использования территории

граница территориальной зоны "Зона озелененных территорий общего пользования (Р-1)"
Красногвардейского сельского поселения Каневского района Краснодарского края

(наименование объекта, местоположение границ которого описано (далее - объект))

ГРАФИЧЕСКОЕ ОПИСАНИЕ

местоположения границ населенных пунктов, территориальных зон,
особо охраняемых природных территорий,
зон с особыми условиями использования территории

**граница территориальной зоны "Зона озелененных территорий общего пользования (Р-1)"
Красногвардейского сельского поселения Каневского района Краснодарского края**

(наименование объекта, местоположение границ которого описано)

№ п/п	Содержание	Номера листов
1	2	3
1	Сведения об объекте	3
2	Сведения о местоположении границ объекта	4
3	Сведения о местоположении измененных (уточненных) границ объекта	12
4	План границ	13

ГРАФИЧЕСКОЕ ОПИСАНИЕ

местоположения границ населенных пунктов, территориальных зон,
особо охраняемых природных территорий,
зон с особыми условиями использования территории

**граница территориальной зоны "Зона озелененных территорий общего пользования (Р-1)"
Красногвардейского сельского поселения Каневского района Краснодарского края**

(наименование объекта, местоположение границ которого описано)

Сведения об объекте

№ п/п	Характеристики объекта	Описание характеристик
1	2	3
1	Местоположение объекта	Краснодарский край, р-н Каневской, Красногвардейское сп
2	Площадь объекта \pm величина погрешности определения площади ($P \pm \Delta P$)	163151 \pm 3534 кв.м
3	Иные характеристики объекта	—

ГРАФИЧЕСКОЕ ОПИСАНИЕ

местоположения границ населенных пунктов, территориальных зон,
особо охраняемых природных территорий,
зон с особыми условиями использования территории

**граница территориальной зоны "Зона озелененных территорий общего пользования (Р-1)"
Красногвардейского сельского поселения Каневского района Краснодарского края**

(наименование объекта, местоположение границ которого описано)

Сведения о местоположении границ объекта

1. Система координат МСК 23, зона 1

2. Сведения о характерных точках границ объекта

Обозначение характерных точек границ	Координаты, м		Метод определения координат характерной точки	Средняя квадратическая погрешность положения характерной точки (M _t), м	Описание обозначения точки на местности (при наличии)
	X	Y			
1	2	3	4	5	6
1	609919.55	1384156.65	Картометрический метод	2.50	—
2	609899.54	1384179.03	Картометрический метод	2.50	—
3	609942.96	1384220.45	Картометрический метод	2.50	—
4	609904.60	1384263.39	Картометрический метод	2.50	—
5	609897.58	1384257.26	Картометрический метод	2.50	—
6	609891.00	1384264.79	Картометрический метод	2.50	—
7	609897.96	1384270.87	Картометрический метод	2.50	—
8	609856.90	1384317.07	Картометрический метод	2.50	—
9	609837.70	1384289.05	Картометрический метод	2.50	—
10	609802.43	1384313.50	Картометрический метод	2.50	—
11	609710.66	1384174.39	Картометрический метод	2.50	—
12	609717.28	1384168.25	Картометрический метод	2.50	—
13	609715.60	1384163.34	Картометрический метод	2.50	—
14	609820.47	1384062.07	Картометрический метод	2.50	—
1	609919.55	1384156.65	Картометрический метод	2.50	—
15	603545.83	1391001.63	Картометрический метод	2.50	—
16	603552.29	1391034.17	Картометрический метод	2.50	—

ГРАФИЧЕСКОЕ ОПИСАНИЕ

местоположения границ населенных пунктов, территориальных зон,
особо охраняемых природных территорий,
зон с особыми условиями использования территории

**граница территориальной зоны "Зона озелененных территорий общего пользования (Р-1)"
Красногвардейского сельского поселения Каневского района Краснодарского края**

(наименование объекта, местоположение границ которого описано)

Сведения о местоположении границ объекта

1	2	3	4	5	6
17	603526.06	1391040.82	Картометрический метод	2.50	—
18	603519.12	1391007.74	Картометрический метод	2.50	—
15	603545.83	1391001.63	Картометрический метод	2.50	—
19	603677.65	1391732.38	Картометрический метод	2.50	—
20	603721.65	1391741.02	Картометрический метод	2.50	—
21	603719.07	1391802.90	Картометрический метод	2.50	—
22	603729.86	1391803.35	Картометрический метод	2.50	—
23	603767.53	1391826.64	Картометрический метод	2.50	—
24	603804.12	1391830.82	Картометрический метод	2.50	—
25	603780.59	1391857.70	Картометрический метод	2.50	—
26	603776.97	1391907.18	Картометрический метод	2.50	—
27	603759.70	1391847.93	Картометрический метод	2.50	—
28	603413.36	1391868.91	Картометрический метод	2.50	—
29	603407.36	1391821.01	Картометрический метод	2.50	—
30	603350.35	1391795.49	Картометрический метод	2.50	—
31	603376.25	1391773.15	Картометрический метод	2.50	—
32	603425.59	1391771.18	Картометрический метод	2.50	—
33	603445.97	1391788.24	Картометрический метод	2.50	—
34	603450.07	1391791.67	Картометрический метод	2.50	—
35	603674.31	1391801.03	Картометрический метод	2.50	—
36	603675.23	1391779.06	Картометрический метод	2.50	—
37	603675.60	1391768.60	Картометрический метод	2.50	—

ГРАФИЧЕСКОЕ ОПИСАНИЕ

местоположения границ населенных пунктов, территориальных зон,
особо охраняемых природных территорий,
зон с особыми условиями использования территории

**граница территориальной зоны "Зона озелененных территорий общего пользования (Р-1)"
Красногвардейского сельского поселения Каневского района Краснодарского края**

(наименование объекта, местоположение границ которого описано)

Сведения о местоположении границ объекта

1	2	3	4	5	6
38	603675.57	1391763.70	Картометрический метод	2.50	—
19	603677.65	1391732.38	Картометрический метод	2.50	—
39	603374.03	1391677.00	Картометрический метод	2.50	—
40	603370.76	1391696.25	Картометрический метод	2.50	—
41	603368.43	1391697.58	Картометрический метод	2.50	—
42	603337.72	1391691.83	Картометрический метод	2.50	—
43	603336.72	1391705.63	Картометрический метод	2.50	—
44	603334.20	1391704.07	Картометрический метод	2.50	—
45	603293.71	1391714.81	Картометрический метод	2.50	—
46	603291.57	1391706.75	Картометрический метод	2.50	—
47	603297.47	1391704.78	Картометрический метод	2.50	—
48	603297.75	1391705.89	Картометрический метод	2.50	—
49	603324.19	1391696.90	Картометрический метод	2.50	—
50	603321.13	1391687.93	Картометрический метод	2.50	—
51	603318.07	1391678.97	Картометрический метод	2.50	—
52	603314.19	1391665.92	Картометрический метод	2.50	—
39	603374.03	1391677.00	Картометрический метод	2.50	—
53	603303.34	1391392.37	Картометрический метод	2.50	—
54	603320.27	1391483.45	Картометрический метод	2.50	—
55	603358.06	1391470.77	Картометрический метод	2.50	—
56	603377.09	1391462.33	Картометрический метод	2.50	—
57	603408.33	1391454.52	Картометрический метод	2.50	—

ГРАФИЧЕСКОЕ ОПИСАНИЕ

местоположения границ населенных пунктов, территориальных зон,
особо охраняемых природных территорий,
зон с особыми условиями использования территории

**граница территориальной зоны "Зона озелененных территорий общего пользования (Р-1)"
Красногвардейского сельского поселения Каневского района Краснодарского края**

(наименование объекта, местоположение границ которого описано)

Сведения о местоположении границ объекта

1	2	3	4	5	6
58	603435.85	1391533.52	Картометрический метод	2.50	—
59	603444.12	1391530.55	Картометрический метод	2.50	—
60	603466.64	1391589.93	Картометрический метод	2.50	—
61	603468.28	1391591.93	Картометрический метод	2.50	—
62	603481.19	1391625.82	Картометрический метод	2.50	—
63	603503.36	1391689.78	Картометрический метод	2.50	—
64	603347.02	1391658.27	Картометрический метод	2.50	—
65	603338.29	1391656.92	Картометрический метод	2.50	—
66	603343.22	1391631.39	Картометрический метод	2.50	—
67	603311.77	1391528.00	Картометрический метод	2.50	—
68	603295.98	1391531.66	Картометрический метод	2.50	—
69	603266.20	1391398.64	Картометрический метод	2.50	—
53	603303.34	1391392.37	Картометрический метод	2.50	—
70	603251.34	1391500.54	Картометрический метод	2.50	—
71	603251.60	1391505.86	Картометрический метод	2.50	—
72	603259.03	1391536.02	Картометрический метод	2.50	—
73	603261.02	1391543.90	Картометрический метод	2.50	—
74	603248.79	1391547.09	Картометрический метод	2.50	—
75	603229.15	1391473.55	Картометрический метод	2.50	—
76	603245.88	1391469.96	Картометрический метод	2.50	—
77	603247.51	1391476.63	Картометрический метод	2.50	—
78	603245.67	1391477.18	Картометрический метод	2.50	—

ГРАФИЧЕСКОЕ ОПИСАНИЕ

местоположения границ населенных пунктов, территориальных зон,
особо охраняемых природных территорий,
зон с особыми условиями использования территории

**граница территориальной зоны "Зона озелененных территорий общего пользования (Р-1)"
Красногвардейского сельского поселения Каневского района Краснодарского края**

(наименование объекта, местоположение границ которого описано)

Сведения о местоположении границ объекта

1	2	3	4	5	6
70	603251.34	1391500.54	Картометрический метод	2.50	—
79	603285.32	1391570.57	Картометрический метод	2.50	—
80	603299.63	1391621.36	Картометрический метод	2.50	—
81	603290.48	1391624.53	Картометрический метод	2.50	—
82	603285.48	1391622.72	Картометрический метод	2.50	—
83	603269.31	1391628.48	Картометрический метод	2.50	—
84	603257.29	1391577.01	Картометрический метод	2.50	—
79	603285.32	1391570.57	Картометрический метод	2.50	—
85	602999.86	1391586.05	Картометрический метод	2.50	—
86	603048.40	1391611.65	Картометрический метод	2.50	—
87	603115.31	1391645.93	Картометрический метод	2.50	—
88	603134.80	1391654.12	Картометрический метод	2.50	—
89	603146.20	1391656.62	Картометрический метод	2.50	—
90	603160.66	1391657.93	Картометрический метод	2.50	—
91	603178.73	1391657.50	Картометрический метод	2.50	—
92	603232.82	1391653.88	Картометрический метод	2.50	—
93	603260.79	1391653.18	Картометрический метод	2.50	—
94	603268.54	1391687.26	Картометрический метод	2.50	—
95	603221.51	1391698.81	Картометрический метод	2.50	—
96	603147.33	1391715.06	Картометрический метод	2.50	—
97	603073.13	1391702.35	Картометрический метод	2.50	—
98	603028.77	1391712.87	Картометрический метод	2.50	—

ГРАФИЧЕСКОЕ ОПИСАНИЕ

местоположения границ населенных пунктов, территориальных зон,
особо охраняемых природных территорий,
зон с особыми условиями использования территории

**граница территориальной зоны "Зона озелененных территорий общего пользования (Р-1)"
Красногвардейского сельского поселения Каневского района Краснодарского края**

(наименование объекта, местоположение границ которого описано)

Сведения о местоположении границ объекта

1	2	3	4	5	6
99	603000.59	1391593.35	Картометрический метод	2.50	—
85	602999.86	1391586.05	Картометрический метод	2.50	—
100	603094.02	1391431.12	Картометрический метод	2.50	—
101	603115.32	1391480.05	Картометрический метод	2.50	—
102	603136.94	1391527.27	Картометрический метод	2.50	—
103	603166.19	1391522.37	Картометрический метод	2.50	—
104	603171.45	1391544.33	Картометрический метод	2.50	—
105	603174.74	1391561.00	Картометрический метод	2.50	—
106	603179.40	1391559.93	Картометрический метод	2.50	—
107	603181.56	1391568.39	Картометрический метод	2.50	—
108	603191.89	1391608.95	Картометрический метод	2.50	—
109	603193.73	1391616.16	Картометрический метод	2.50	—
110	603187.74	1391617.21	Картометрический метод	2.50	—
111	603190.87	1391626.22	Картометрический метод	2.50	—
112	603193.70	1391636.22	Картометрический метод	2.50	—
113	603194.86	1391638.74	Картометрический метод	2.50	—
114	603177.82	1391637.52	Картометрический метод	2.50	—
115	603161.32	1391637.90	Картометрический метод	2.50	—
116	603149.26	1391636.82	Картометрический метод	2.50	—
117	603140.85	1391634.98	Картометрический метод	2.50	—
118	603123.75	1391627.79	Картометрический метод	2.50	—
119	603057.62	1391593.91	Картометрический метод	2.50	—

ГРАФИЧЕСКОЕ ОПИСАНИЕ

местоположения границ населенных пунктов, территориальных зон,
особо охраняемых природных территорий,
зон с особыми условиями использования территории

**граница территориальной зоны "Зона озелененных территорий общего пользования (Р-1)"
Красногвардейского сельского поселения Каневского района Краснодарского края**

(наименование объекта, местоположение границ которого описано)

Сведения о местоположении границ объекта

1	2	3	4	5	6
120	602989.31	1391557.85	Картометрический метод	2.50	—
121	602911.61	1391517.19	Картометрический метод	2.50	—
122	602913.83	1391515.39	Картометрический метод	2.50	—
123	602973.69	1391457.17	Картометрический метод	2.50	—
124	602975.91	1391496.07	Картометрический метод	2.50	—
125	603004.99	1391493.03	Картометрический метод	2.50	—
126	603002.90	1391473.24	Картометрический метод	2.50	—
127	603041.22	1391468.74	Картометрический метод	2.50	—
128	603037.39	1391440.61	Картометрический метод	2.50	—
100	603094.02	1391431.12	Картометрический метод	2.50	—
129	610501.52	1384438.11	Картометрический метод	2.50	—
130	610653.40	1384693.05	Картометрический метод	2.50	—
131	610636.55	1384671.62	Картометрический метод	2.50	—
132	610587.20	1384626.20	Картометрический метод	2.50	—
133	610537.21	1384587.32	Картометрический метод	2.50	—
134	610433.12	1384514.66	Картометрический метод	2.50	—
135	610423.06	1384510.58	Картометрический метод	2.50	—
136	610431.31	1384498.30	Картометрический метод	2.50	—
129	610501.52	1384438.11	Картометрический метод	2.50	—
137	609765.17	1384012.59	Картометрический метод	2.50	—
138	609725.21	1384046.62	Картометрический метод	2.50	—
139	609686.90	1384078.61	Картометрический метод	2.50	—

ГРАФИЧЕСКОЕ ОПИСАНИЕ

местоположения границ населенных пунктов, территориальных зон,
особо охраняемых природных территорий,
зон с особыми условиями использования территории

**граница территориальной зоны "Зона озелененных территорий общего пользования (Р-1)"
Красногвардейского сельского поселения Каневского района Краснодарского края**

(наименование объекта, местоположение границ которого описано)

Сведения о местоположении границ объекта

1	2	3	4	5	6
140	609702.81	1384096.53	Картометрический метод	2.50	—
141	609656.54	1384134.19	Картометрический метод	2.50	—
142	609648.06	1384110.85	Картометрический метод	2.50	—
143	609646.38	1384088.00	Картометрический метод	2.50	—
144	609749.40	1383995.79	Картометрический метод	2.50	—
137	609765.17	1384012.59	Картометрический метод	2.50	—
145	610233.02	1383759.55	Картометрический метод	2.50	—
146	610278.12	1383766.16	Картометрический метод	2.50	—
147	610296.16	1383767.26	Картометрический метод	2.50	—
148	610275.58	1383791.24	Картометрический метод	2.50	—
149	610251.44	1383791.24	Картометрический метод	2.50	—
150	610173.52	1383773.45	Картометрический метод	2.50	—
151	610137.07	1383748.62	Картометрический метод	2.50	—
152	610164.65	1383751.09	Картометрический метод	2.50	—
153	610195.66	1383754.07	Картометрический метод	2.50	—
145	610233.02	1383759.55	Картометрический метод	2.50	—

3. Сведения о характерных точках части (частей) границы объекта

Обозначение характерных точек части границы	Координаты, м		Метод определения координат характерной точки	Средняя квадратическая погрешность положения характерной точки (M_t), м	Описание обозначения точки на местности (при наличии)
	X	Y			
1	2	3	4	5	6
Часть № —					
—	—	—	—	—	—

ГРАФИЧЕСКОЕ ОПИСАНИЕ

местоположения границ населенных пунктов, территориальных зон,
особо охраняемых природных территорий,
зон с особыми условиями использования территории

**граница территориальной зоны "Зона озелененных территорий общего пользования (Р-1)"
Красногвардейского сельского поселения Каневского района Краснодарского края**

(наименование объекта, местоположение границ которого описано)

Сведения о местоположении измененных (уточненных) границ объекта

1. Система координат —

2. Сведения о характерных точках границ объекта

Обозначение характерных точек границ	Существующие координаты, м		Измененные (уточненные) координаты, м		Метод определения координат характерной точки	Средняя квадратическая погрешность положения характерной точки (M _t), м	Описание обозначения точки на местности (при наличии)
	X	Y	X	Y			
1	2	3	4	5	6	7	8
—	—	—	—	—	—	—	—

3. Сведения о характерных точках части (частей) границы объекта

Часть № —

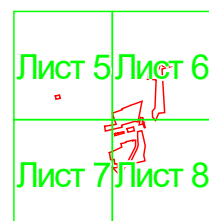
Обозначение характерных точек границ	Существующие координаты, м		Измененные (уточненные) координаты, м		Метод определения координат характерной точки	Средняя квадратическая погрешность положения характерной точки (M _t), м	Описание обозначения точки на местности (при наличии)
	X	Y	X	Y			
1	2	3	4	5	6	7	8
—	—	—	—	—	—	—	—

ГРАФИЧЕСКОЕ ОПИСАНИЕ

местоположения границ населенных пунктов, территориальных зон,
особо охраняемых природных территорий,
зон с особыми условиями использования территории

**граница территориальной зоны "Зона озелененных территорий общего пользования (Р-1)"
Красногвардейского сельского поселения Каневского района Краснодарского края**

(наименование объекта, местоположение границ которого описано)

План границ объекта**Основной лист**

Масштаб 1: 55000

Используемые условные знаки и обозначения:

— область выносного листа,

23

— номер выносного листа.

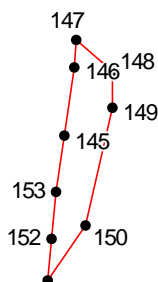
Остальные используемые условные знаки и обозначения приведены на отдельной странице в конце раздела.

ГРАФИЧЕСКОЕ ОПИСАНИЕ

местоположения границ населенных пунктов, территориальных зон,
особо охраняемых природных территорий,
зон с особыми условиями использования территории

**граница территориальной зоны "Зона озелененных территорий общего пользования (Р-1)"
Красногвардейского сельского поселения Каневского района Краснодарского края**

(наименование объекта, местоположение границ которого описано)

План границ объекта**Выносной лист №1**

Масштаб 1:5000

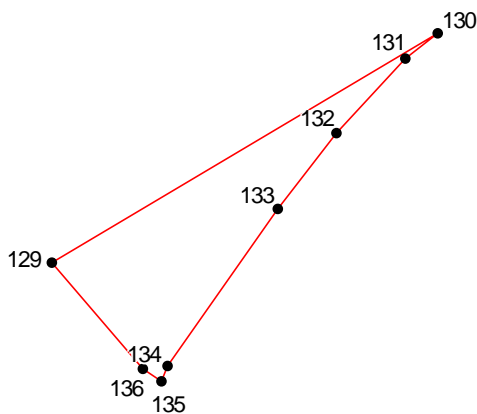
Используемые условные знаки и обозначения приведены на отдельной странице в конце раздела.

ГРАФИЧЕСКОЕ ОПИСАНИЕ

местоположения границ населенных пунктов, территориальных зон,
особо охраняемых природных территорий,
зон с особыми условиями использования территории

**граница территориальной зоны "Зона озелененных территорий общего пользования (Р-1)"
Красногвардейского сельского поселения Каневского района Краснодарского края**

(наименование объекта, местоположение границ которого описано)

План границ объекта**Выносной лист №2**

Масштаб 1:5000

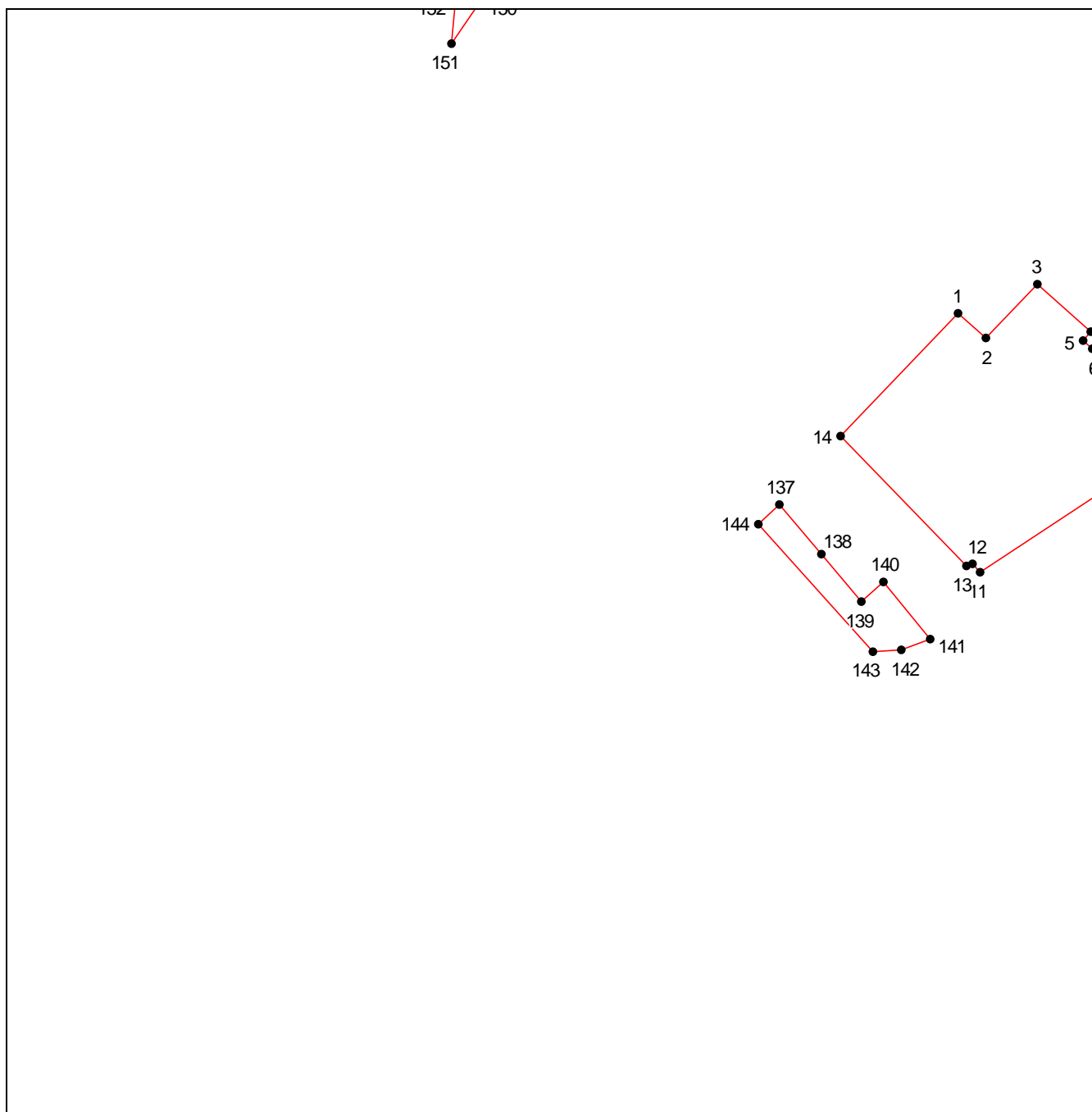
Используемые условные знаки и обозначения приведены на отдельной странице в конце раздела.

ГРАФИЧЕСКОЕ ОПИСАНИЕ

местоположения границ населенных пунктов, территориальных зон,
особо охраняемых природных территорий,
зон с особыми условиями использования территории

**граница территориальной зоны "Зона озелененных территорий общего пользования (Р-1)"
Красногвардейского сельского поселения Каневского района Краснодарского края**

(наименование объекта, местоположение границ которого описано)

План границ объекта**Выносной лист №3**

Масштаб 1:5000

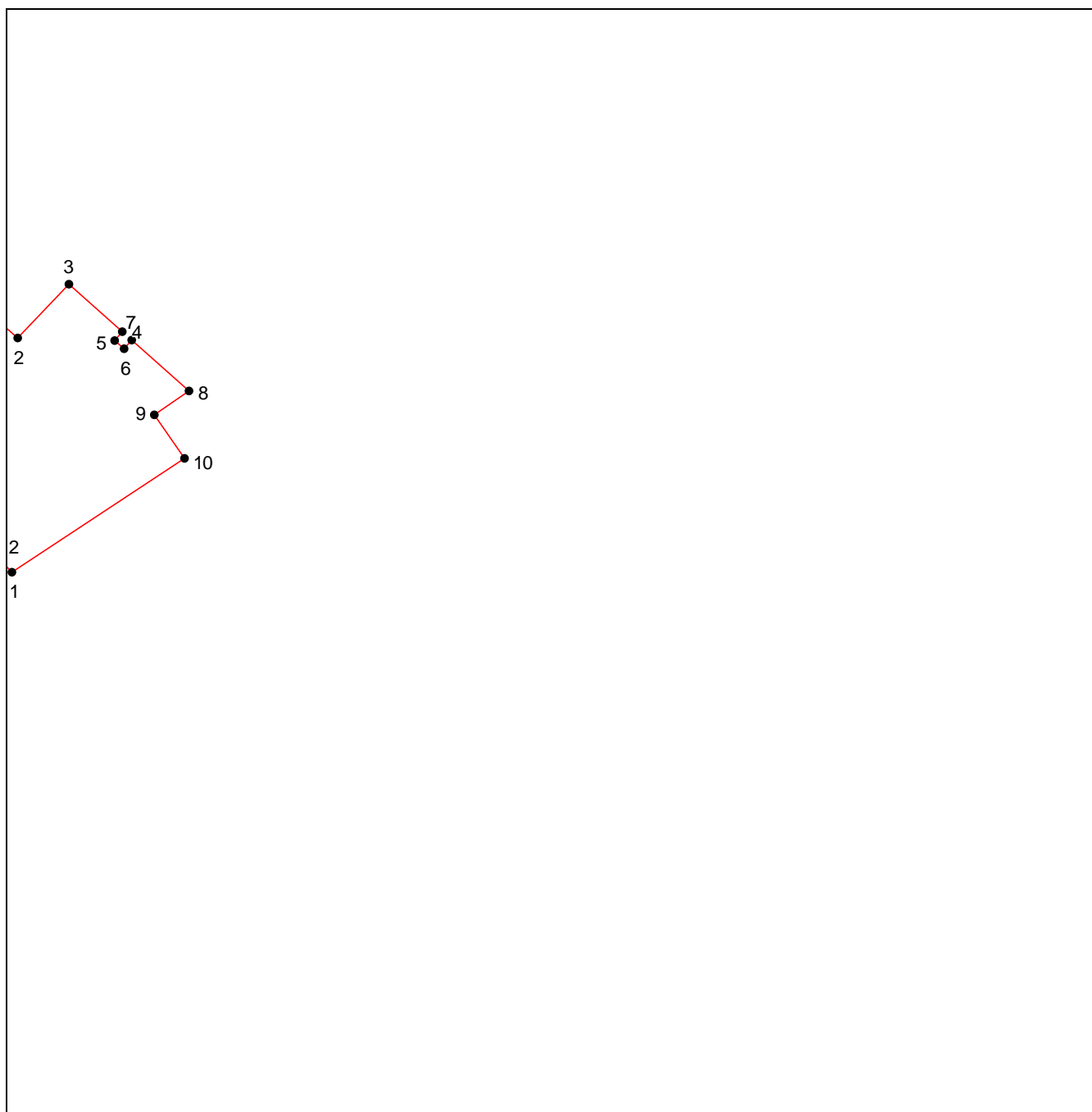
Используемые условные знаки и обозначения приведены на отдельной странице в конце раздела.

ГРАФИЧЕСКОЕ ОПИСАНИЕ

местоположения границ населенных пунктов, территориальных зон,
особо охраняемых природных территорий,
зон с особыми условиями использования территории

**граница территориальной зоны "Зона озелененных территорий общего пользования (Р-1)"
Красногвардейского сельского поселения Каневского района Краснодарского края**

(наименование объекта, местоположение границ которого описано)

План границ объекта**Выносной лист №4**

Масштаб 1:5000

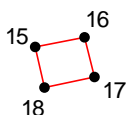
Используемые условные знаки и обозначения приведены на отдельной странице в конце раздела.

ГРАФИЧЕСКОЕ ОПИСАНИЕ

местоположения границ населенных пунктов, территориальных зон,
особо охраняемых природных территорий,
зон с особыми условиями использования территории

**граница территориальной зоны "Зона озелененных территорий общего пользования (Р-1)"
Красногвардейского сельского поселения Каневского района Краснодарского края**

(наименование объекта, местоположение границ которого описано)

План границ объекта**Выносной лист №5**

Масштаб 1:5000

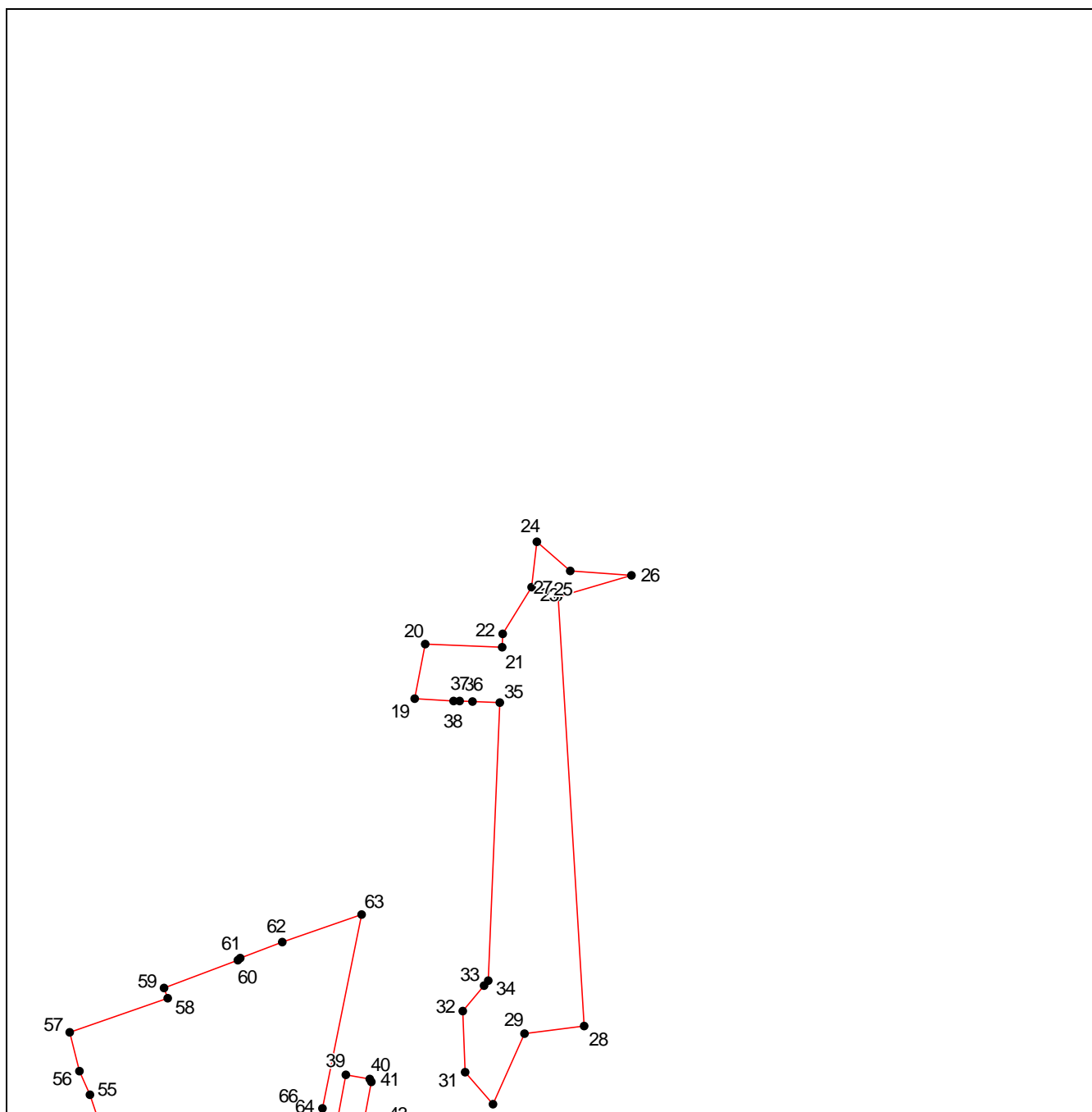
Используемые условные знаки и обозначения приведены на отдельной странице в конце раздела.

ГРАФИЧЕСКОЕ ОПИСАНИЕ

местоположения границ населенных пунктов, территориальных зон,
особо охраняемых природных территорий,
зон с особыми условиями использования территории

**граница территориальной зоны "Зона озелененных территорий общего пользования (Р-1)"
Красногвардейского сельского поселения Каневского района Краснодарского края**

(наименование объекта, местоположение границ которого описано)

План границ объекта**Выносной лист №6**

Масштаб 1:5000

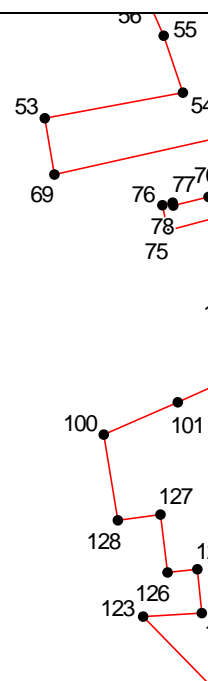
Используемые условные знаки и обозначения приведены на отдельной странице в конце раздела.

ГРАФИЧЕСКОЕ ОПИСАНИЕ

местоположения границ населенных пунктов, территориальных зон,
особо охраняемых природных территорий,
зон с особыми условиями использования территории

**граница территориальной зоны "Зона озелененных территорий общего пользования (Р-1)"
Красногвардейского сельского поселения Каневского района Краснодарского края**

(наименование объекта, местоположение границ которого описано)

План границ объекта**Выносной лист №7**

Масштаб 1:5000

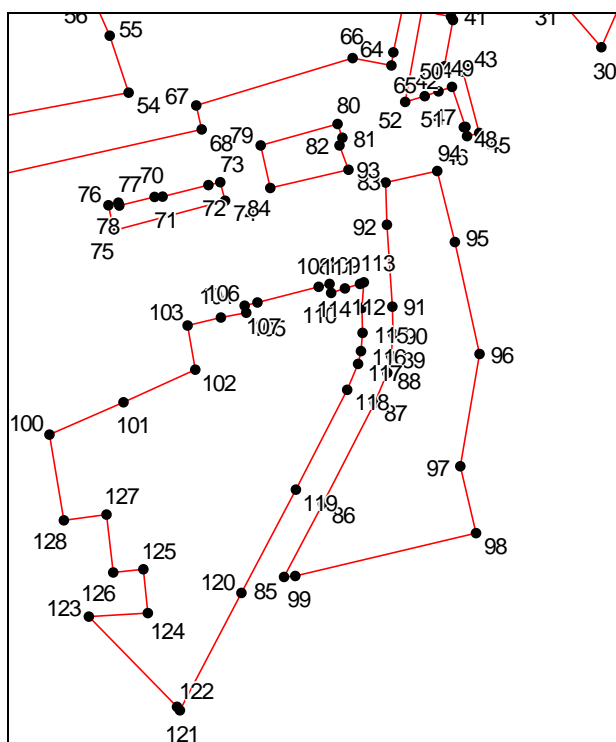
Используемые условные знаки и обозначения приведены на отдельной странице в конце раздела.

ГРАФИЧЕСКОЕ ОПИСАНИЕ

местоположения границ населенных пунктов, территориальных зон,
особо охраняемых природных территорий,
зон с особыми условиями использования территории

**граница территориальной зоны "Зона озелененных территорий общего пользования (Р-1)"
Красногвардейского сельского поселения Каневского района Краснодарского края**

(наименование объекта, местоположение границ которого описано)

План границ объекта**Выносной лист №8**

Масштаб 1:5000

Используемые условные знаки и обозначения приведены на отдельной странице в конце раздела.

ГРАФИЧЕСКОЕ ОПИСАНИЕ

местоположения границ населенных пунктов, территориальных зон,
особо охраняемых природных территорий,
зон с особыми условиями использования территории

**граница территориальной зоны "Зона озелененных территорий общего пользования (Р-1)"
Красногвардейского сельского поселения Каневского района Краснодарского края**

(наименование объекта, местоположение границ которого описано)

План границ объекта**Используемые условные знаки и обозначения:**

– граница объекта,



– характерная точка объекта.

ГРАФИЧЕСКОЕ ОПИСАНИЕ

местоположения границ населенных пунктов, территориальных зон,
особо охраняемых природных территорий,
зон с особыми условиями использования территории

граница территориальной зоны "Зона кладбищ (СН-1)" Красногвардейского сельского поселения
Каневского района Краснодарского края

(наименование объекта, местоположение границ которого описано (далее - объект))

ГРАФИЧЕСКОЕ ОПИСАНИЕ

местоположения границ населенных пунктов, территориальных зон,
особо охраняемых природных территорий,
зон с особыми условиями использования территории

**граница территориальной зоны "Зона кладбищ (СН-1)" Красногвардейского сельского
поселения Каневского района Краснодарского края**

(наименование объекта, местоположение границ которого описано)

№ п/п	Содержание	Номера листов
1	2	3
1	Сведения об объекте	3
2	Сведения о местоположении границ объекта	4
3	Сведения о местоположении измененных (уточненных) границ объекта	6
4	План границ	7

ГРАФИЧЕСКОЕ ОПИСАНИЕ

местоположения границ населенных пунктов, территориальных зон,
особо охраняемых природных территорий,
зон с особыми условиями использования территории

**граница территориальной зоны "Зона кладбищ (СН-1)" Красногвардейского сельского
поселения Каневского района Краснодарского края**

(наименование объекта, местоположение границ которого описано)

Сведения об объекте

№ п/п	Характеристики объекта	Описание характеристик
1	2	3
1	Местоположение объекта	Краснодарский край, р-н Каневской, Красногвардейское сп
2	Площадь объекта \pm величина погрешности определения площади ($P \pm \Delta P$)	35543 \pm 1650 кв.м
3	Иные характеристики объекта	—

ГРАФИЧЕСКОЕ ОПИСАНИЕ

местоположения границ населенных пунктов, территориальных зон,
особо охраняемых природных территорий,
зон с особыми условиями использования территории

граница территориальной зоны "Зона кладбищ (СН-1)" Красногвардейского сельского поселения Каневского района Краснодарского края

(наименование объекта, местоположение границ которого описано)

Сведения о местоположении границ объекта

1. Система координат МСК 23, зона 1

2. Сведения о характерных точках границ объекта

Обозначение характерных точек границ	Координаты, м		Метод определения координат характерной точки	Средняя квадратическая погрешность положения характерной точки (M _t), м	Описание обозначения точки на местности (при наличии)
	X	Y			
1	2	3	4	5	6
1	609033.50	1383663.42	Картометрический метод	2.50	—
2	609032.83	1383669.81	Картометрический метод	2.50	—
3	609045.67	1383722.54	Картометрический метод	2.50	—
4	609059.03	1383758.57	Картометрический метод	2.50	—
5	609059.86	1383764.24	Картометрический метод	2.50	—
6	609058.88	1383768.57	Картометрический метод	2.50	—
7	609056.61	1383773.00	Картометрический метод	2.50	—
8	609053.20	1383776.91	Картометрический метод	2.50	—
9	609046.37	1383779.78	Картометрический метод	2.50	—
10	608982.58	1383790.77	Картометрический метод	2.50	—
11	608924.25	1383798.04	Картометрический метод	2.50	—
12	608914.69	1383793.97	Картометрический метод	2.50	—
13	608878.46	1383685.26	Картометрический метод	2.50	—
14	608878.57	1383673.69	Картометрический метод	2.50	—
15	609014.82	1383644.94	Картометрический метод	2.50	—
1	609033.50	1383663.42	Картометрический метод	2.50	—
16	604014.71	1392080.33	Картометрический метод	2.50	—

ГРАФИЧЕСКОЕ ОПИСАНИЕ

местоположения границ населенных пунктов, территориальных зон,
особо охраняемых природных территорий,
зон с особыми условиями использования территории

граница территориальной зоны "Зона кладбищ (СН-1)" Красногвардейского сельского поселения Каневского района Краснодарского края

(наименование объекта, местоположение границ которого описано)

Сведения о местоположении границ объекта

1	2	3	4	5	6
17	604036.22	1392105.17	Картометрический метод	2.50	—
18	604045.80	1392211.76	Картометрический метод	2.50	—
19	603973.41	1392219.23	Картометрический метод	2.50	—
20	603966.29	1392113.03	Картометрический метод	2.50	—
21	603962.92	1392091.65	Картометрический метод	2.50	—
16	604014.71	1392080.33	Картометрический метод	2.50	—
22	604038.83	1392219.72	Картометрический метод	2.50	—
23	604039.16	1392276.52	Картометрический метод	2.50	—
24	603968.32	1392275.77	Картометрический метод	2.50	—
25	603966.26	1392226.66	Картометрический метод	2.50	—
22	604038.83	1392219.72	Картометрический метод	2.50	—
26	609008.82	1383627.51	Картометрический метод	2.50	—
27	609013.99	1383644.34	Картометрический метод	2.50	—
28	608878.70	1383672.83	Картометрический метод	2.50	—
29	608872.50	1383656.28	Картометрический метод	2.50	—
26	609008.82	1383627.51	Картометрический метод	2.50	—

3. Сведения о характерных точках части (частей) границы объекта

Обозначение характерных точек части границы	Координаты, м		Метод определения координат характерной точки	Средняя квадратическая погрешность положения характерной точки (M_t), м	Описание обозначения точки на местности (при наличии)
	X	Y			
1	2	3	4	5	6
Часть № —					
—	—	—	—	—	—

ГРАФИЧЕСКОЕ ОПИСАНИЕ

местоположения границ населенных пунктов, территориальных зон,
особо охраняемых природных территорий,
зон с особыми условиями использования территории

**граница территориальной зоны "Зона кладбищ (СН-1)" Красногвардейского сельского
поселения Каневского района Краснодарского края**

(наименование объекта, местоположение границ которого описано)

Сведения о местоположении измененных (уточненных) границ объекта

1. Система координат —

2. Сведения о характерных точках границ объекта

Обозна- чение характер- ных точек границ	Существующие координаты, м		Измененные (уточненные) координаты, м		Метод определения координат характерной точки	Средняя квадратичес- кая погрешность положения характерной точки (M _t), м	Описание обозначения точки на местности (при наличии)
	X	Y	X	Y			
1	2	3	4	5	6	7	8
—	—	—	—	—	—	—	—

3. Сведения о характерных точках части (частей) границы объекта

Часть № —

Обозна- чение характер- ных точек границ	Существующие координаты, м		Измененные (уточненные) координаты, м		Метод определения координат характерной точки	Средняя квадратичес- кая погрешность положения характерной точки (M _t), м	Описание обозначения точки на местности (при наличии)
	X	Y	X	Y			
1	2	3	4	5	6	7	8
—	—	—	—	—	—	—	—

ГРАФИЧЕСКОЕ ОПИСАНИЕ

местоположения границ населенных пунктов, территориальных зон,
особо охраняемых природных территорий,
зон с особыми условиями использования территории

**граница территориальной зоны "Зона кладбищ (СН-1)" Красногвардейского сельского
поселения Каневского района Краснодарского края**

(наименование объекта, местоположение границ которого описано)

План границ объекта**Основной лист**

Лист 1

Лист 2

Масштаб 1: 60000**Используемые условные знаки и обозначения:**

– область выносного листа,

23

– номер выносного листа.

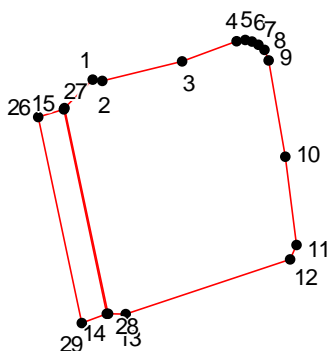
Остальные используемые условные знаки и обозначения приведены на отдельной странице в конце раздела.

ГРАФИЧЕСКОЕ ОПИСАНИЕ

местоположения границ населенных пунктов, территориальных зон,
особо охраняемых природных территорий,
зон с особыми условиями использования территории

**граница территориальной зоны "Зона кладбищ (СН-1)" Красногвардейского сельского
поселения Каневского района Краснодарского края**

(наименование объекта, местоположение границ которого описано)

План границ объекта**Выносной лист №1**

Масштаб 1:5000

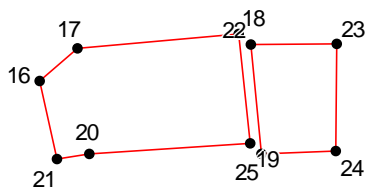
Используемые условные знаки и обозначения приведены на отдельной странице в конце раздела.

ГРАФИЧЕСКОЕ ОПИСАНИЕ

местоположения границ населенных пунктов, территориальных зон,
особо охраняемых природных территорий,
зон с особыми условиями использования территории

**граница территориальной зоны "Зона кладбищ (СН-1)" Красногвардейского сельского
поселения Каневского района Краснодарского края**

(наименование объекта, местоположение границ которого описано)

План границ объекта**Выносной лист №2**

Масштаб 1:5000

Используемые условные знаки и обозначения приведены на отдельной странице в конце раздела.



ГРАФИЧЕСКОЕ ОПИСАНИЕ

местоположения границ населенных пунктов, территориальных зон,
особо охраняемых природных территорий,
зон с особыми условиями использования территории

**граница территориальной зоны "Зона кладбищ (СН-1)" Красногвардейского сельского
поселения Каневского района Краснодарского края**

(наименование объекта, местоположение границ которого описано)

План границ объекта**Используемые условные знаки и обозначения:**

-  – граница объекта,
-  – характерная точка объекта.

ГРАФИЧЕСКОЕ ОПИСАНИЕ

местоположения границ населенных пунктов, территориальных зон,
особо охраняемых природных территорий,
зон с особыми условиями использования территории

граница территориальной зоны "Производственная зона сельскохозяйственных предприятий
(СХ-2)" Красногвардейского сельского поселения Каневского района Краснодарского края

(наименование объекта, местоположение границ которого описано (далее - объект))

ГРАФИЧЕСКОЕ ОПИСАНИЕ

местоположения границ населенных пунктов, территориальных зон,
особо охраняемых природных территорий,
зон с особыми условиями использования территории

**граница территориальной зоны "Производственная зона сельскохозяйственных предприятий
(СХ-2)" Красногвардейского сельского поселения Каневского района Краснодарского края**

(наименование объекта, местоположение границ которого описано)

№ п/п	Содержание	Номера листов
1	2	3
1	Сведения об объекте	3
2	Сведения о местоположении границ объекта	4
3	Сведения о местоположении измененных (уточненных) границ объекта	14
4	План границ	15

ГРАФИЧЕСКОЕ ОПИСАНИЕ

местоположения границ населенных пунктов, территориальных зон,
особо охраняемых природных территорий,
зон с особыми условиями использования территории

граница территориальной зоны "Производственная зона сельскохозяйственных предприятий (СХ-2)" Красногвардейского сельского поселения Каневского района Краснодарского края

(наименование объекта, местоположение границ которого описано)

Сведения об объекте

№ п/п	Характеристики объекта	Описание характеристик
1	2	3
1	Местоположение объекта	Краснодарский край, р-н Каневской, Красногвардейское сп
2	Площадь объекта \pm величина погрешности определения площади ($P \pm \Delta P$)	1787128 \pm 11697 кв.м
3	Иные характеристики объекта	—

ГРАФИЧЕСКОЕ ОПИСАНИЕ

местоположения границ населенных пунктов, территориальных зон,
особо охраняемых природных территорий,
зон с особыми условиями использования территории

граница территориальной зоны "Производственная зона сельскохозяйственных предприятий (СХ-2)" Красногвардейского сельского поселения Каневского района Краснодарского края

(наименование объекта, местоположение границ которого описано)

Сведения о местоположении границ объекта

1. Система координат МСК 23, зона 1

2. Сведения о характерных точках границ объекта

Обозначение характерных точек границ	Координаты, м		Метод определения координат характерной точки	Средняя квадратическая погрешность положения характерной точки (M _t), м	Описание обозначения точки на местности (при наличии)
	X	Y			
1	2	3	4	5	6
1	604027.18	1391163.38	Картометрический метод	2.50	-
2	604041.62	1391189.32	Картометрический метод	2.50	-
3	604029.51	1391207.92	Картометрический метод	2.50	-
4	603977.92	1391261.91	Картометрический метод	2.50	-
5	603974.99	1391258.48	Картометрический метод	2.50	-
6	603946.92	1391266.85	Картометрический метод	2.50	-
7	603933.24	1391266.65	Картометрический метод	2.50	-
8	603877.81	1391135.71	Картометрический метод	2.50	-
9	603889.46	1391134.16	Картометрический метод	2.50	-
10	603956.72	1391119.39	Картометрический метод	2.50	-
11	603979.63	1391129.53	Картометрический метод	2.50	-
1	604027.18	1391163.38	Картометрический метод	2.50	-
12	604596.53	1390611.23	Картометрический метод	2.50	-
13	604605.14	1391046.69	Картометрический метод	2.50	-
14	604078.67	1391055.59	Картометрический метод	2.50	-
15	604076.83	1390962.48	Картометрический метод	2.50	-
16	604070.06	1390620.12	Картометрический метод	2.50	-

ГРАФИЧЕСКОЕ ОПИСАНИЕ

местоположения границ населенных пунктов, территориальных зон,
особо охраняемых природных территорий,
зон с особыми условиями использования территории

граница территориальной зоны "Производственная зона сельскохозяйственных предприятий (СХ-2)" Красногвардейского сельского поселения Каневского района Краснодарского края

(наименование объекта, местоположение границ которого описано)

Сведения о местоположении границ объекта

1	2	3	4	5	6
12	604596.53	1390611.23	Картометрический метод	2.50	-
17	602729.74	1392730.88	Картометрический метод	2.50	-
18	603042.65	1392732.46	Картометрический метод	2.50	-
19	603047.64	1392732.48	Картометрический метод	2.50	-
20	603030.77	1392861.87	Картометрический метод	2.50	-
21	603055.15	1392883.40	Картометрический метод	2.50	-
22	603076.73	1392914.64	Картометрический метод	2.50	-
23	603083.24	1392953.16	Картометрический метод	2.50	-
24	603081.20	1392971.27	Картометрический метод	2.50	-
25	603041.32	1392971.26	Картометрический метод	2.50	-
26	603041.29	1393031.26	Картометрический метод	2.50	-
27	603057.81	1393031.27	Картометрический метод	2.50	-
28	603046.36	1393043.79	Картометрический метод	2.50	-
29	603025.84	1393057.08	Картометрический метод	2.50	-
30	602867.70	1393057.08	Картометрический метод	2.50	-
31	602867.70	1393110.89	Картометрический метод	2.50	-
32	602737.70	1393110.89	Картометрический метод	2.50	-
33	602737.70	1393060.89	Картометрический метод	2.50	-
34	602729.74	1393060.89	Картометрический метод	2.50	-
17	602729.74	1392730.88	Картометрический метод	2.50	-
35	603233.71	1392464.15	Картометрический метод	2.50	-
36	603234.86	1392540.44	Картометрический метод	2.50	-

ГРАФИЧЕСКОЕ ОПИСАНИЕ

местоположения границ населенных пунктов, территориальных зон,
особо охраняемых природных территорий,
зон с особыми условиями использования территории

граница территориальной зоны "Производственная зона сельскохозяйственных предприятий (СХ-2)" Красногвардейского сельского поселения Каневского района Краснодарского края

(наименование объекта, местоположение границ которого описано)

Сведения о местоположении границ объекта

1	2	3	4	5	6
37	603333.42	1392542.87	Картометрический метод	2.50	-
38	603340.75	1392705.71	Картометрический метод	2.50	-
39	603243.28	1392704.19	Картометрический метод	2.50	-
40	603242.05	1392695.75	Картометрический метод	2.50	-
41	603191.35	1392697.26	Картометрический метод	2.50	-
42	603183.49	1392542.87	Картометрический метод	2.50	-
43	603182.20	1392465.00	Картометрический метод	2.50	-
35	603233.71	1392464.15	Картометрический метод	2.50	-
44	602126.55	1391892.84	Картометрический метод	2.50	-
45	602128.47	1392052.11	Картометрический метод	2.50	-
46	602110.02	1392122.77	Картометрический метод	2.50	-
47	602100.49	1392141.83	Картометрический метод	2.50	-
48	602091.53	1392128.71	Картометрический метод	2.50	-
49	602076.12	1392123.48	Картометрический метод	2.50	-
50	601994.56	1392118.69	Картометрический метод	2.50	-
51	601972.54	1392116.35	Картометрический метод	2.50	-
52	601967.25	1392110.44	Картометрический метод	2.50	-
53	601968.36	1392104.60	Картометрический метод	2.50	-
54	601968.36	1392104.60	Картометрический метод	2.50	-
55	601973.51	1392077.57	Картометрический метод	2.50	-
56	601961.66	1392042.96	Картометрический метод	2.50	-
57	601975.45	1391908.59	Картометрический метод	2.50	-

ГРАФИЧЕСКОЕ ОПИСАНИЕ

местоположения границ населенных пунктов, территориальных зон,
особо охраняемых природных территорий,
зон с особыми условиями использования территории

граница территориальной зоны "Производственная зона сельскохозяйственных предприятий (СХ-2)" Красногвардейского сельского поселения Каневского района Краснодарского края

(наименование объекта, местоположение границ которого описано)

Сведения о местоположении границ объекта

1	2	3	4	5	6
58	601970.57	1391898.82	Картометрический метод	2.50	-
44	602126.55	1391892.84	Картометрический метод	2.50	-
59	603455.30	1392651.50	Картометрический метод	2.50	-
60	603470.69	1392654.79	Картометрический метод	2.50	-
61	603490.47	1392664.22	Картометрический метод	2.50	-
62	603490.71	1392690.37	Картометрический метод	2.50	-
63	603378.22	1392693.29	Картометрический метод	2.50	-
64	603419.97	1392670.12	Картометрический метод	2.50	-
65	603427.51	1392661.16	Картометрический метод	2.50	-
66	603441.41	1392652.92	Картометрический метод	2.50	-
59	603455.30	1392651.50	Картометрический метод	2.50	-
67	602997.26	1391669.94	Картометрический метод	2.50	-
68	603010.70	1391722.53	Картометрический метод	2.50	-
69	602958.64	1391737.38	Картометрический метод	2.50	-
70	602965.53	1391764.15	Картометрический метод	2.50	-
71	602971.96	1391762.24	Картометрический метод	2.50	-
72	602996.77	1391866.92	Картометрический метод	2.50	-
73	602740.23	1391941.59	Картометрический метод	2.50	-
74	602668.39	1391948.81	Картометрический метод	2.50	-
75	602642.20	1391860.39	Картометрический метод	2.50	-
76	602621.20	1391854.83	Картометрический метод	2.50	-
77	602619.33	1391713.07	Картометрический метод	2.50	-

ГРАФИЧЕСКОЕ ОПИСАНИЕ

местоположения границ населенных пунктов, территориальных зон,
особо охраняемых природных территорий,
зон с особыми условиями использования территории

граница территориальной зоны "Производственная зона сельскохозяйственных предприятий (СХ-2)" Красногвардейского сельского поселения Каневского района Краснодарского края

(наименование объекта, местоположение границ которого описано)

Сведения о местоположении границ объекта

1	2	3	4	5	6
67	602997.26	1391669.94	Картометрический метод	2.50	-
78	603499.72	1392723.99	Картометрический метод	2.50	-
79	603501.44	1392798.88	Картометрический метод	2.50	-
80	603477.35	1392877.26	Картометрический метод	2.50	-
81	603477.66	1392956.01	Картометрический метод	2.50	-
82	603456.63	1392955.94	Картометрический метод	2.50	-
83	603454.27	1392876.86	Картометрический метод	2.50	-
84	603432.41	1392878.59	Картометрический метод	2.50	-
85	603421.84	1392725.79	Картометрический метод	2.50	-
78	603499.72	1392723.99	Картометрический метод	2.50	-
86	605051.25	1393364.68	Картометрический метод	2.50	-
87	605071.34	1393454.02	Картометрический метод	2.50	-
88	605098.02	1393453.52	Картометрический метод	2.50	-
89	605117.82	1393502.59	Картометрический метод	2.50	-
90	605120.35	1393522.82	Картометрический метод	2.50	-
91	605098.18	1393562.12	Картометрический метод	2.50	-
92	605086.06	1393549.85	Картометрический метод	2.50	-
93	605074.95	1393541.24	Картометрический метод	2.50	-
94	605067.27	1393522.15	Картометрический метод	2.50	-
95	605044.97	1393522.20	Картометрический метод	2.50	-
96	604926.79	1393524.77	Картометрический метод	2.50	-
97	604926.70	1393492.00	Картометрический метод	2.50	-

ГРАФИЧЕСКОЕ ОПИСАНИЕ

местоположения границ населенных пунктов, территориальных зон,
особо охраняемых природных территорий,
зон с особыми условиями использования территории

граница территориальной зоны "Производственная зона сельскохозяйственных предприятий (СХ-2)" Красногвардейского сельского поселения Каневского района Краснодарского края

(наименование объекта, местоположение границ которого описано)

Сведения о местоположении границ объекта

1	2	3	4	5	6
98	604926.70	1393462.00	Картометрический метод	2.50	-
99	604980.66	1393462.67	Картометрический метод	2.50	-
100	605002.67	1393456.85	Картометрический метод	2.50	-
101	605009.12	1393437.93	Картометрический метод	2.50	-
102	605010.85	1393391.45	Картометрический метод	2.50	-
103	604991.08	1393280.36	Картометрический метод	2.50	-
104	605011.46	1393272.03	Картометрический метод	2.50	-
86	605051.25	1393364.68	Картометрический метод	2.50	-
105	608520.28	1385328.76	Картометрический метод	2.50	-
106	608522.54	1385488.80	Картометрический метод	2.50	-
107	608530.41	1385629.58	Картометрический метод	2.50	-
108	608430.48	1385633.20	Картометрический метод	2.50	-
109	608422.61	1385492.42	Картометрический метод	2.50	-
110	608420.35	1385332.39	Картометрический метод	2.50	-
105	608520.28	1385328.76	Картометрический метод	2.50	-
111	608531.73	1385638.62	Картометрический метод	2.50	-
112	608532.59	1385679.85	Картометрический метод	2.50	-
113	608541.65	1386114.14	Картометрический метод	2.50	-
114	608543.79	1386255.10	Картометрический метод	2.50	-
115	608545.94	1386396.05	Картометрический метод	2.50	-
116	608526.97	1386399.33	Картометрический метод	2.50	-
117	608527.03	1386386.14	Картометрический метод	2.50	-

ГРАФИЧЕСКОЕ ОПИСАНИЕ

местоположения границ населенных пунктов, территориальных зон,
особо охраняемых природных территорий,
зон с особыми условиями использования территории

граница территориальной зоны "Производственная зона сельскохозяйственных предприятий (СХ-2)" Красногвардейского сельского поселения Каневского района Краснодарского края

(наименование объекта, местоположение границ которого описано)

Сведения о местоположении границ объекта

1	2	3	4	5	6
118	607916.33	1386411.60	Картометрический метод	2.50	-
119	607816.41	1386415.78	Картометрический метод	2.50	-
120	607716.50	1386419.94	Картометрический метод	2.50	-
121	607703.18	1385711.00	Картометрический метод	2.50	-
122	607702.41	1385669.76	Картометрический метод	2.50	-
111	608531.73	1385638.62	Картометрический метод	2.50	-
123	601358.37	1392281.62	Картометрический метод	2.50	-
124	601359.88	1392347.51	Картометрический метод	2.50	-
125	601367.20	1392666.10	Картометрический метод	2.50	-
126	599932.93	1392704.20	Картометрический метод	2.50	-
127	599925.30	1392382.57	Картометрический метод	2.50	-
128	599923.77	1392318.19	Картометрический метод	2.50	-
123	601358.37	1392281.62	Картометрический метод	2.50	-
129	600244.10	1392277.88	Картометрический метод	2.50	-
130	600244.28	1392287.81	Картометрический метод	2.50	-
131	599923.12	1392294.75	Картометрический метод	2.50	-
132	599922.79	1392284.82	Картометрический метод	2.50	-
133	600083.44	1392281.36	Картометрический метод	2.50	-
129	600244.10	1392277.88	Картометрический метод	2.50	-
134	602126.35	1391887.84	Картометрический метод	2.50	-
135	602126.55	1391892.84	Картометрический метод	2.50	-

ГРАФИЧЕСКОЕ ОПИСАНИЕ

местоположения границ населенных пунктов, территориальных зон,
особо охраняемых природных территорий,
зон с особыми условиями использования территории

граница территориальной зоны "Производственная зона сельскохозяйственных предприятий (СХ-2)" Красногвардейского сельского поселения Каневского района Краснодарского края

(наименование объекта, местоположение границ которого описано)

Сведения о местоположении границ объекта

1	2	3	4	5	6
136	601970.56	1391898.82	Картометрический метод	2.50	-
137	601975.45	1391908.59	Картометрический метод	2.50	-
138	601974.20	1391918.83	Картометрический метод	2.50	-
139	601968.12	1391919.07	Картометрический метод	2.50	-
140	601374.78	1391931.91	Картометрический метод	2.50	-
141	601354.96	1391932.34	Картометрический метод	2.50	-
142	601363.37	1392281.51	Картометрический метод	2.50	-
143	601372.20	1392665.99	Картометрический метод	2.50	-
144	601367.20	1392666.10	Картометрический метод	2.50	-
145	601359.88	1392347.51	Картометрический метод	2.50	-
146	601358.37	1392281.62	Картометрический метод	2.50	-
147	601338.38	1392282.13	Картометрический метод	2.50	-
148	601337.97	1392264.17	Картометрический метод	2.50	-
149	601329.52	1391913.40	Картометрический метод	2.50	-
150	601329.40	1391908.29	Картометрический метод	2.50	-
151	601349.40	1391907.93	Картометрический метод	2.50	-
152	601963.95	1391894.22	Картометрический метод	2.50	-
134	602126.35	1391887.84	Картометрический метод	2.50	-
153	608525.05	1384940.90	Картометрический метод	2.50	-
154	608528.18	1385488.20	Картометрический метод	2.50	-
155	608528.07	1385494.73	Картометрический метод	2.50	-
156	608536.37	1385635.97	Картометрический метод	2.50	-

ГРАФИЧЕСКОЕ ОПИСАНИЕ

местоположения границ населенных пунктов, территориальных зон,
особо охраняемых природных территорий,
зон с особыми условиями использования территории

граница территориальной зоны "Производственная зона сельскохозяйственных предприятий (СХ-2)" Красногвардейского сельского поселения Каневского района Краснодарского края

(наименование объекта, местоположение границ которого описано)

Сведения о местоположении границ объекта

1	2	3	4	5	6
157	608547.83	1386109.45	Картометрический метод	2.50	-
158	608541.65	1386114.14	Картометрический метод	2.50	-
159	608532.59	1385679.85	Картометрический метод	2.50	-
160	608531.73	1385638.62	Картометрический метод	2.50	-
161	608511.48	1385639.38	Картометрический метод	2.50	-
162	608511.15	1385630.28	Картометрический метод	2.50	-
163	608530.41	1385629.58	Картометрический метод	2.50	-
164	608522.54	1385488.80	Картометрический метод	2.50	-
165	608520.28	1385328.76	Картометрический метод	2.50	-
166	608502.29	1385329.42	Картометрический метод	2.50	-
167	608500.07	1384941.81	Картометрический метод	2.50	-
168	608497.06	1384875.15	Картометрический метод	2.50	-
169	608494.29	1384834.72	Картометрический метод	2.50	-
170	608500.23	1384835.37	Картометрический метод	2.50	-
171	608505.84	1384839.42	Картометрический метод	2.50	-
172	608508.54	1384846.16	Картометрический метод	2.50	-
173	608523.82	1384845.37	Картометрический метод	2.50	-
174	608522.04	1384874.24	Картометрический метод	2.50	-
153	608525.05	1384940.90	Картометрический метод	2.50	-

3. Сведения о характерных точках части (частей) границы объекта

Обозначение характерных точек части границы	Координаты, м		Метод определения координат характерной точки	Средняя квадратическая погрешность положения характерной точки (M _t), м	Описание обозначения точки на местности (при наличии)
	X	Y			
1	2	3	4	5	6

ГРАФИЧЕСКОЕ ОПИСАНИЕ

местоположения границ населенных пунктов, территориальных зон,
особо охраняемых природных территорий,
зон с особыми условиями использования территории

**граница территориальной зоны "Производственная зона сельскохозяйственных предприятий
(СХ-2)" Красногвардейского сельского поселения Каневского района Краснодарского края**

(наименование объекта, местоположение границ которого описано)

Сведения о местоположении границ объекта

1	2	3	4	5	6
Часть № —					
—	—	—	—	—	—

ГРАФИЧЕСКОЕ ОПИСАНИЕ

местоположения границ населенных пунктов, территориальных зон,
особо охраняемых природных территорий,
зон с особыми условиями использования территории

граница территориальной зоны "Производственная зона сельскохозяйственных предприятий (СХ-2)" Красногвардейского сельского поселения Каневского района Краснодарского края

(наименование объекта, местоположение границ которого описано)

Сведения о местоположении измененных (уточненных) границ объекта

1. Система координат —

2. Сведения о характерных точках границ объекта

Обозначение характерных точек границ	Существующие координаты, м		Измененные (уточненные) координаты, м		Метод определения координат характерной точки	Средняя квадратическая погрешность положения характерной точки (M_t), м	Описание обозначения точки на местности (при наличии)
	X	Y	X	Y			
1	2	3	4	5	6	7	8
—	—	—	—	—	—	—	—

3. Сведения о характерных точках части (частей) границы объекта

Часть № —

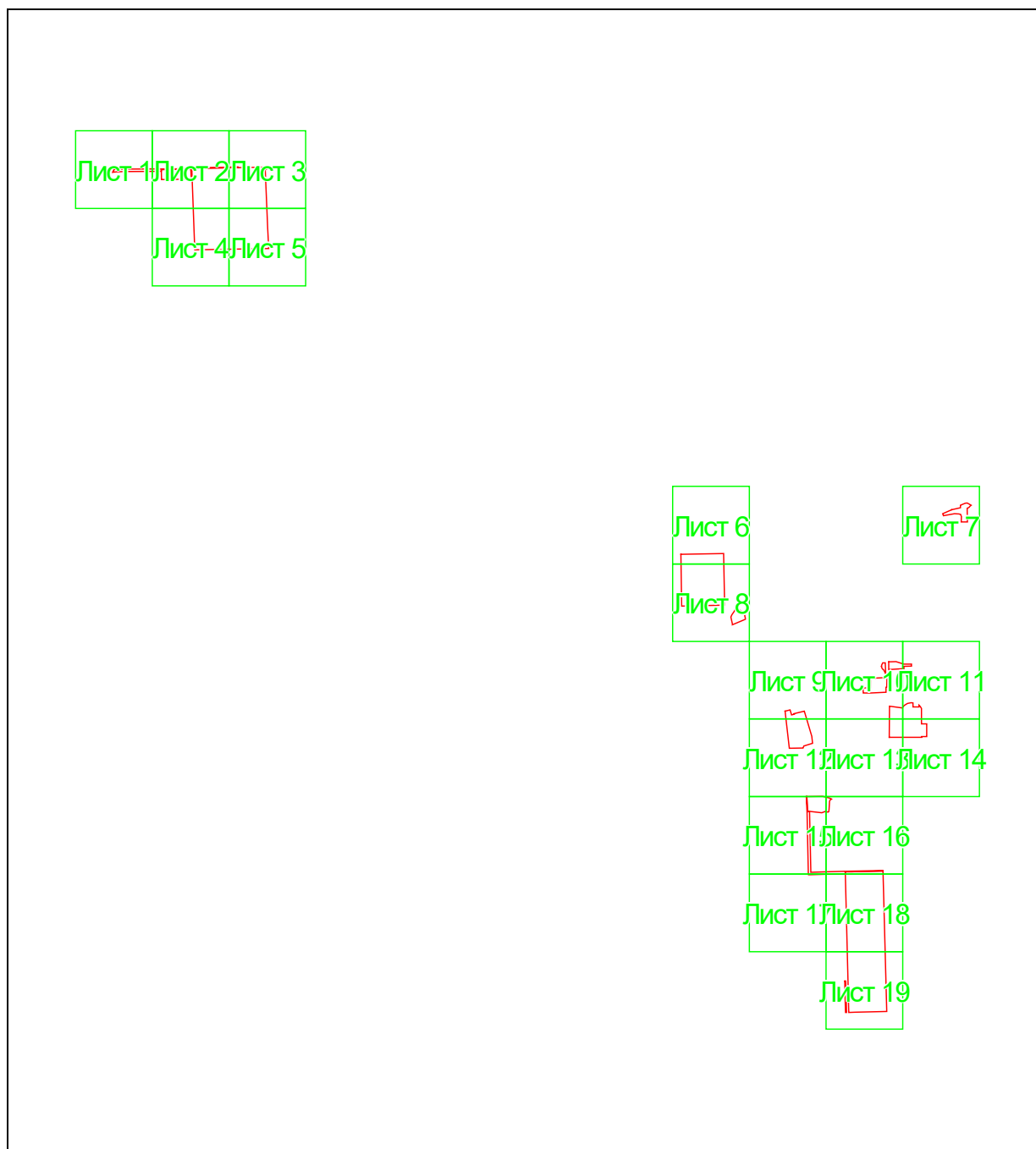
Обозначение характерных точек границ	Существующие координаты, м		Измененные (уточненные) координаты, м		Метод определения координат характерной точки	Средняя квадратическая погрешность положения характерной точки (M_t), м	Описание обозначения точки на местности (при наличии)
	X	Y	X	Y			
1	2	3	4	5	6	7	8
—	—	—	—	—	—	—	—

ГРАФИЧЕСКОЕ ОПИСАНИЕ

местоположения границ населенных пунктов, территориальных зон,
особо охраняемых природных территорий,
зон с особыми условиями использования территории

граница территориальной зоны "Производственная зона сельскохозяйственных предприятий (СХ-2)" Красногвардейского сельского поселения Каневского района Краснодарского края

(наименование объекта, местоположение границ которого описано)

План границ объекта**Основной лист**

Масштаб 1: 60000

Используемые условные знаки и обозначения:



— область выносного листа,

23

— номер выносного листа.

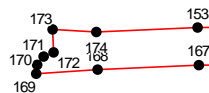
Остальные используемые условные знаки и обозначения приведены на отдельной странице в конце раздела.

ГРАФИЧЕСКОЕ ОПИСАНИЕ

местоположения границ населенных пунктов, территориальных зон,
особо охраняемых природных территорий,
зон с особыми условиями использования территории

**граница территориальной зоны "Производственная зона сельскохозяйственных предприятий
(СХ-2)" Красногвардейского сельского поселения Каневского района Краснодарского края**

(наименование объекта, местоположение границ которого описано)

План границ объекта**Выносной лист №1**

Масштаб 1:5000

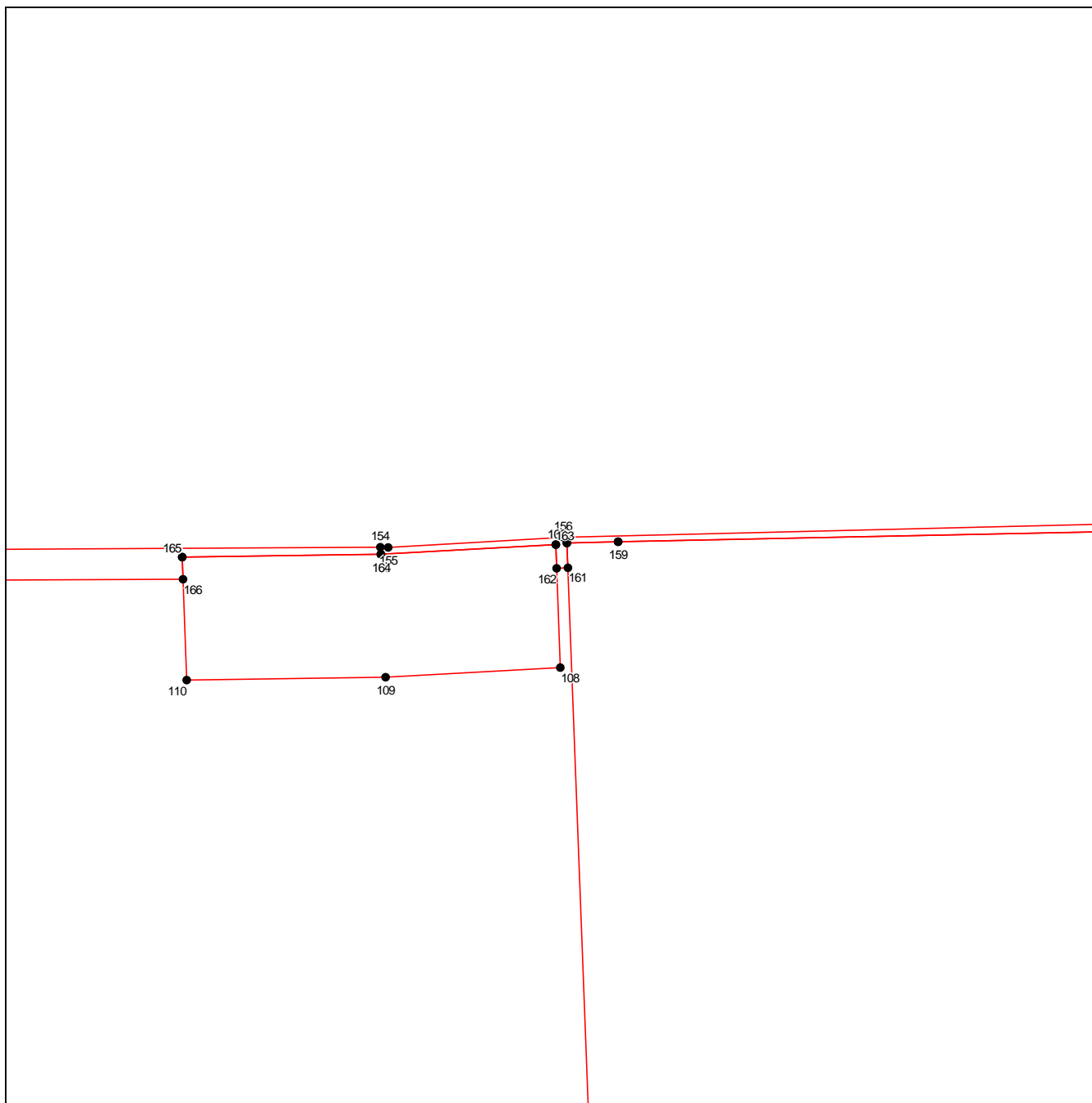
Используемые условные знаки и обозначения приведены на отдельной странице в конце раздела.

ГРАФИЧЕСКОЕ ОПИСАНИЕ

местоположения границ населенных пунктов, территориальных зон,
особо охраняемых природных территорий,
зон с особыми условиями использования территории

граница территориальной зоны "Производственная зона сельскохозяйственных предприятий (СХ-2)" Красногвардейского сельского поселения Каневского района Краснодарского края

(наименование объекта, местоположение границ которого описано)

План границ объекта**Выносной лист №2**

Масштаб 1:5000


Используемые условные знаки и обозначения приведены на отдельной странице в конце раздела.

ГРАФИЧЕСКОЕ ОПИСАНИЕ

местоположения границ населенных пунктов, территориальных зон,
особо охраняемых природных территорий,
зон с особыми условиями использования территории

граница территориальной зоны "Производственная зона сельскохозяйственных предприятий (СХ-2)" Красногвардейского сельского поселения Каневского района Краснодарского края

(наименование объекта, местоположение границ которого описано)

План границ объекта**Выносной лист №3**

Масштаб 1:5000


Используемые условные знаки и обозначения приведены на отдельной странице в конце раздела.

ГРАФИЧЕСКОЕ ОПИСАНИЕ

местоположения границ населенных пунктов, территориальных зон,
особо охраняемых природных территорий,
зон с особыми условиями использования территории

**граница территориальной зоны "Производственная зона сельскохозяйственных предприятий
(СХ-2)" Красногвардейского сельского поселения Каневского района Краснодарского края**

(наименование объекта, местоположение границ которого описано)

План границ объекта**Выносной лист №4**

Масштаб 1:5000

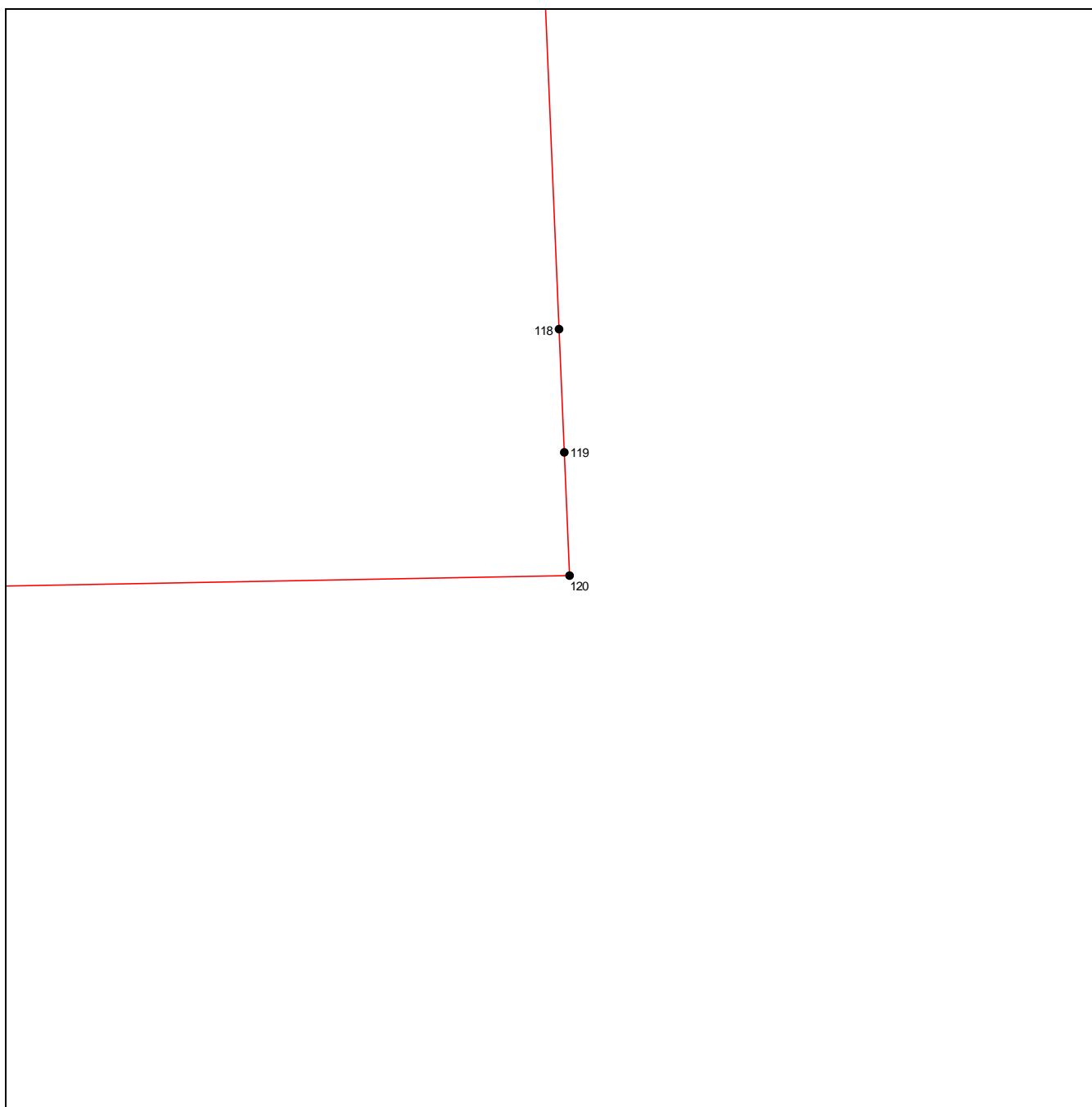
Используемые условные знаки и обозначения приведены на отдельной странице в конце раздела.

ГРАФИЧЕСКОЕ ОПИСАНИЕ

местоположения границ населенных пунктов, территориальных зон,
особо охраняемых природных территорий,
зон с особыми условиями использования территории

**граница территориальной зоны "Производственная зона сельскохозяйственных предприятий
(СХ-2)" Красногвардейского сельского поселения Каневского района Краснодарского края**

(наименование объекта, местоположение границ которого описано)

План границ объекта**Выносной лист №5**

Масштаб 1:5000


Используемые условные знаки и обозначения приведены на отдельной странице в конце раздела.

ГРАФИЧЕСКОЕ ОПИСАНИЕ

местоположения границ населенных пунктов, территориальных зон,
особо охраняемых природных территорий,
зон с особыми условиями использования территории

**граница территориальной зоны "Производственная зона сельскохозяйственных предприятий
(СХ-2)" Красногвардейского сельского поселения Каневского района Краснодарского края**

(наименование объекта, местоположение границ которого описано)

План границ объекта**Выносной лист №6**

Масштаб 1:5000

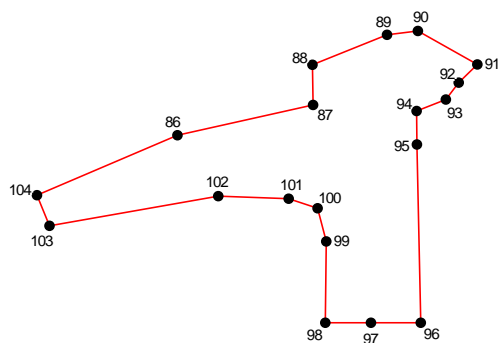
Используемые условные знаки и обозначения приведены на отдельной странице в конце раздела.

ГРАФИЧЕСКОЕ ОПИСАНИЕ

местоположения границ населенных пунктов, территориальных зон,
особо охраняемых природных территорий,
зон с особыми условиями использования территории

граница территориальной зоны "Производственная зона сельскохозяйственных предприятий (СХ-2)" Красногвардейского сельского поселения Каневского района Краснодарского края

(наименование объекта, местоположение границ которого описано)

План границ объекта**Выносной лист №7**

Масштаб 1:5000

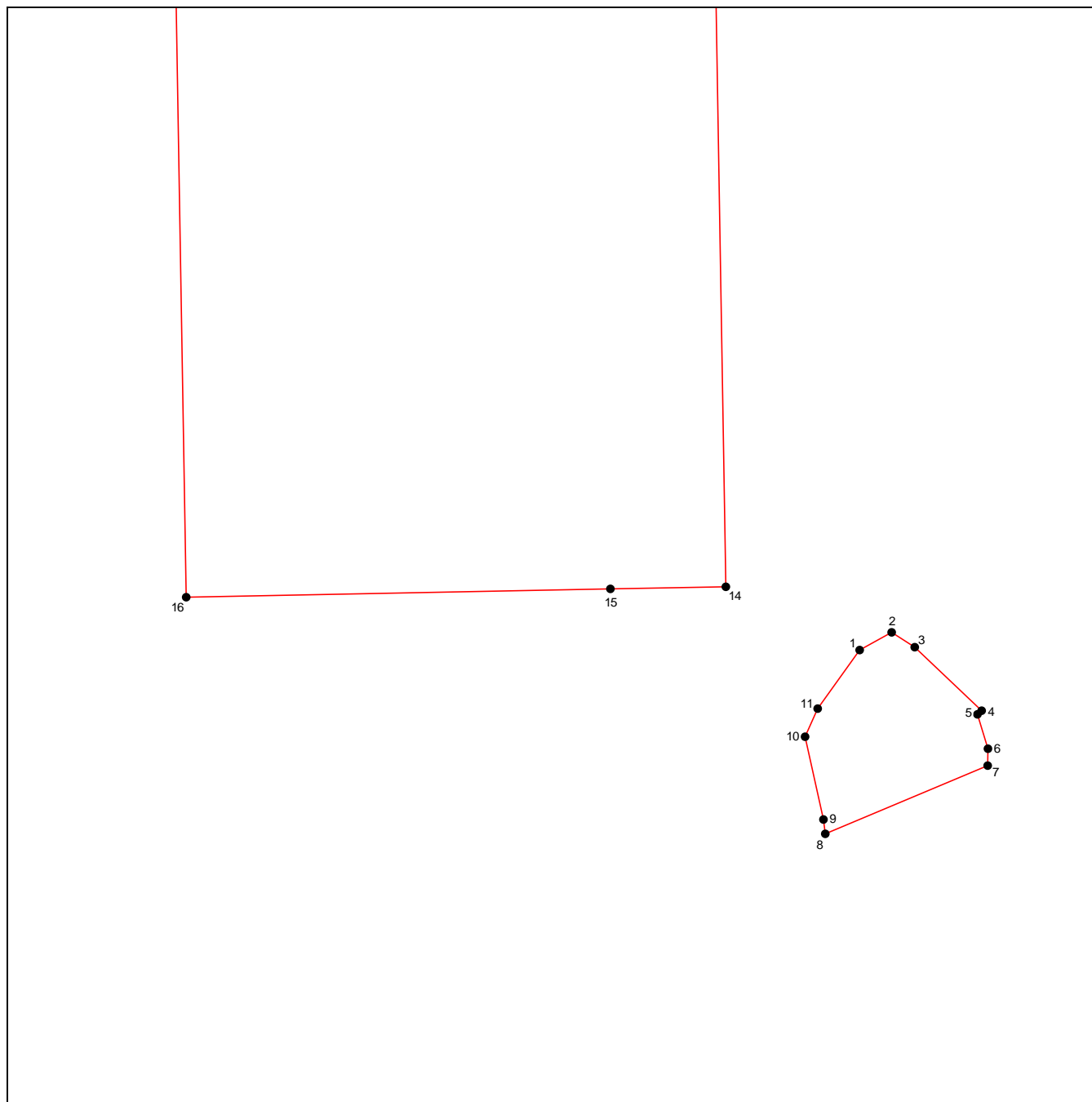
Используемые условные знаки и обозначения приведены на отдельной странице в конце раздела.

ГРАФИЧЕСКОЕ ОПИСАНИЕ

местоположения границ населенных пунктов, территориальных зон,
особо охраняемых природных территорий,
зон с особыми условиями использования территории

граница территориальной зоны "Производственная зона сельскохозяйственных предприятий (СХ-2)" Красногвардейского сельского поселения Каневского района Краснодарского края

(наименование объекта, местоположение границ которого описано)

План границ объекта**Выносной лист №8**

Масштаб 1:5000

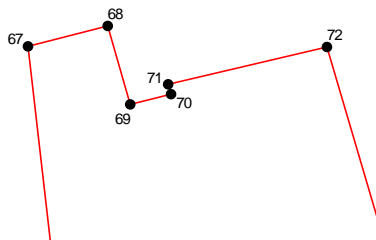
Используемые условные знаки и обозначения приведены на отдельной странице в конце раздела.

ГРАФИЧЕСКОЕ ОПИСАНИЕ

местоположения границ населенных пунктов, территориальных зон,
особо охраняемых природных территорий,
зон с особыми условиями использования территории

**граница территориальной зоны "Производственная зона сельскохозяйственных предприятий
(СХ-2)" Красногвардейского сельского поселения Каневского района Краснодарского края**

(наименование объекта, местоположение границ которого описано)

План границ объекта**Выносной лист №9**

Масштаб 1:5000

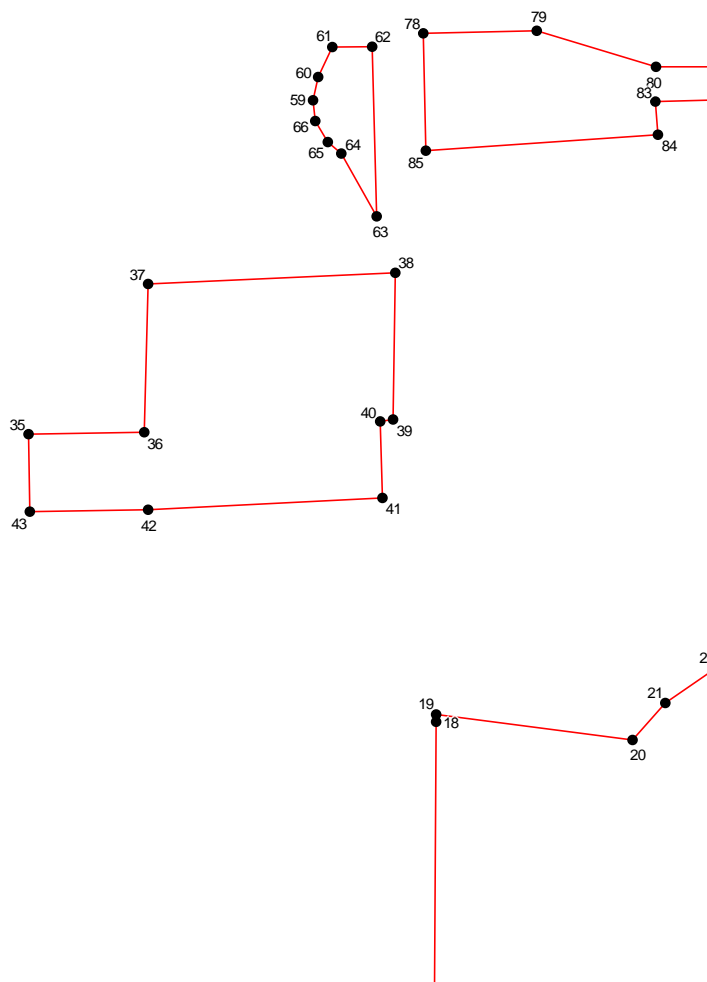
Используемые условные знаки и обозначения приведены на отдельной странице в конце раздела.

ГРАФИЧЕСКОЕ ОПИСАНИЕ

местоположения границ населенных пунктов, территориальных зон,
особо охраняемых природных территорий,
зон с особыми условиями использования территории

граница территориальной зоны "Производственная зона сельскохозяйственных предприятий (СХ-2)" Красногвардейского сельского поселения Каневского района Краснодарского края

(наименование объекта, местоположение границ которого описано)

План границ объекта**Выносной лист №10**

Масштаб 1:5000

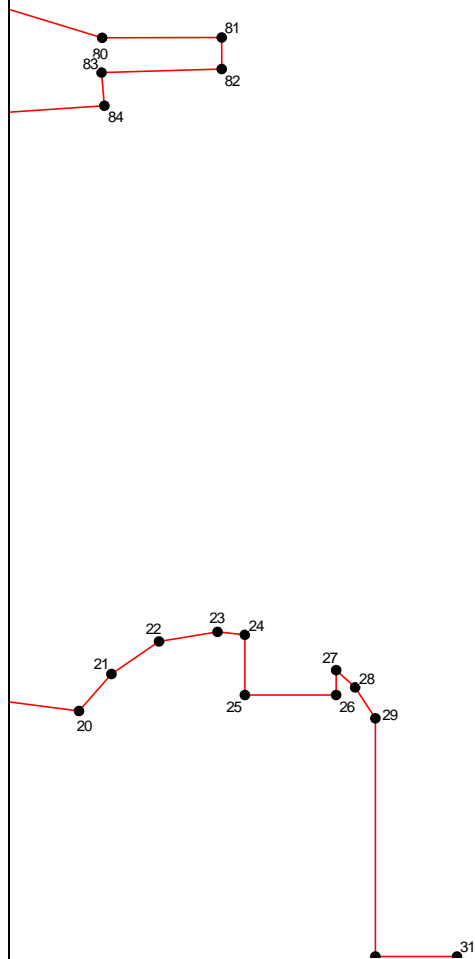
Используемые условные знаки и обозначения приведены на отдельной странице в конце раздела.

ГРАФИЧЕСКОЕ ОПИСАНИЕ

местоположения границ населенных пунктов, территориальных зон,
особо охраняемых природных территорий,
зон с особыми условиями использования территории

граница территориальной зоны "Производственная зона сельскохозяйственных предприятий (СХ-2)" Красногвардейского сельского поселения Каневского района Краснодарского края

(наименование объекта, местоположение границ которого описано)

План границ объекта**Выносной лист №11**

Масштаб 1:5000

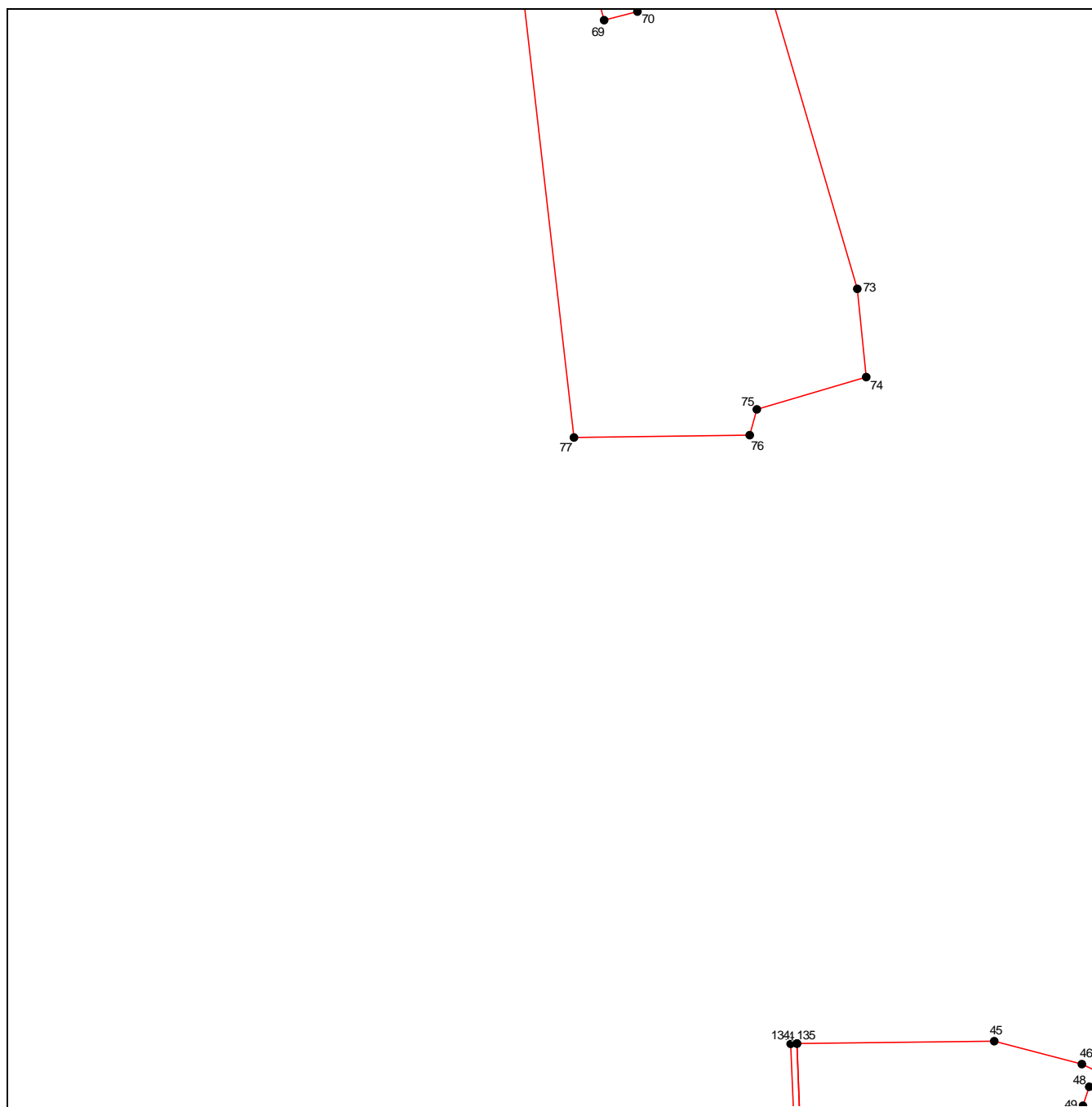
Используемые условные знаки и обозначения приведены на отдельной странице в конце раздела.

ГРАФИЧЕСКОЕ ОПИСАНИЕ

местоположения границ населенных пунктов, территориальных зон,
особо охраняемых природных территорий,
зон с особыми условиями использования территории

граница территориальной зоны "Производственная зона сельскохозяйственных предприятий (СХ-2)" Красногвардейского сельского поселения Каневского района Краснодарского края

(наименование объекта, местоположение границ которого описано)

План границ объекта**Выносной лист №12**

Масштаб 1:5000


Используемые условные знаки и обозначения приведены на отдельной странице в конце раздела.

ГРАФИЧЕСКОЕ ОПИСАНИЕ

местоположения границ населенных пунктов, территориальных зон,
особо охраняемых природных территорий,
зон с особыми условиями использования территории

**граница территориальной зоны "Производственная зона сельскохозяйственных предприятий
(СХ-2)" Красногвардейского сельского поселения Каневского района Краснодарского края**

(наименование объекта, местоположение границ которого описано)

План границ объекта**Выносной лист №13**

Масштаб 1:5000

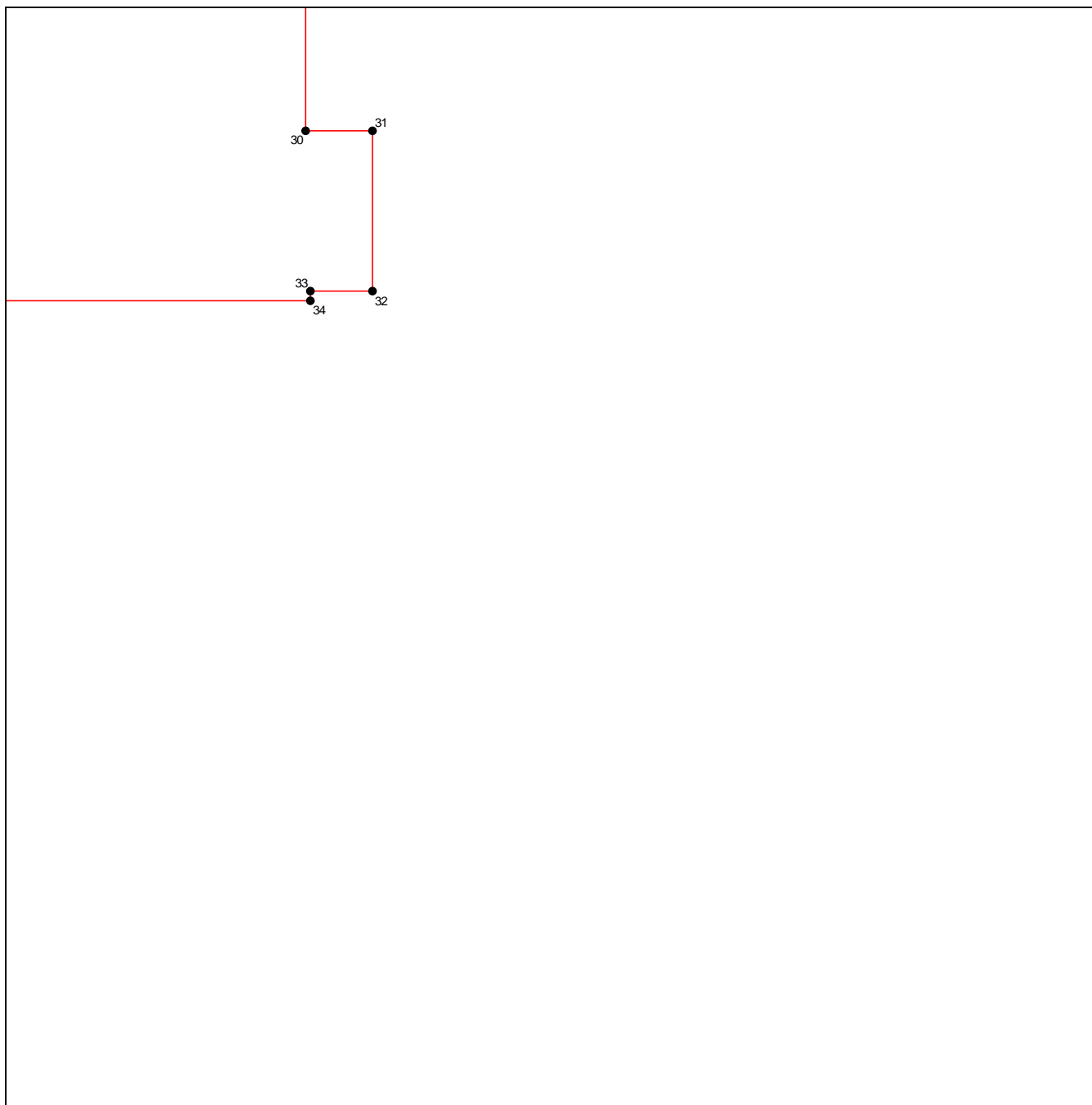
Используемые условные знаки и обозначения приведены на отдельной странице в конце раздела.

ГРАФИЧЕСКОЕ ОПИСАНИЕ

местоположения границ населенных пунктов, территориальных зон,
особо охраняемых природных территорий,
зон с особыми условиями использования территории

граница территориальной зоны "Производственная зона сельскохозяйственных предприятий (СХ-2)" Красногвардейского сельского поселения Каневского района Краснодарского края

(наименование объекта, местоположение границ которого описано)

План границ объекта**Выносной лист №14**

Масштаб 1:5000


Используемые условные знаки и обозначения приведены на отдельной странице в конце раздела.

ГРАФИЧЕСКОЕ ОПИСАНИЕ

местоположения границ населенных пунктов, территориальных зон,
особо охраняемых природных территорий,
зон с особыми условиями использования территории

граница территориальной зоны "Производственная зона сельскохозяйственных предприятий (СХ-2)" Красногвардейского сельского поселения Каневского района Краснодарского края

(наименование объекта, местоположение границ которого описано)

План границ объекта**Выносной лист №15**

Масштаб 1:5000

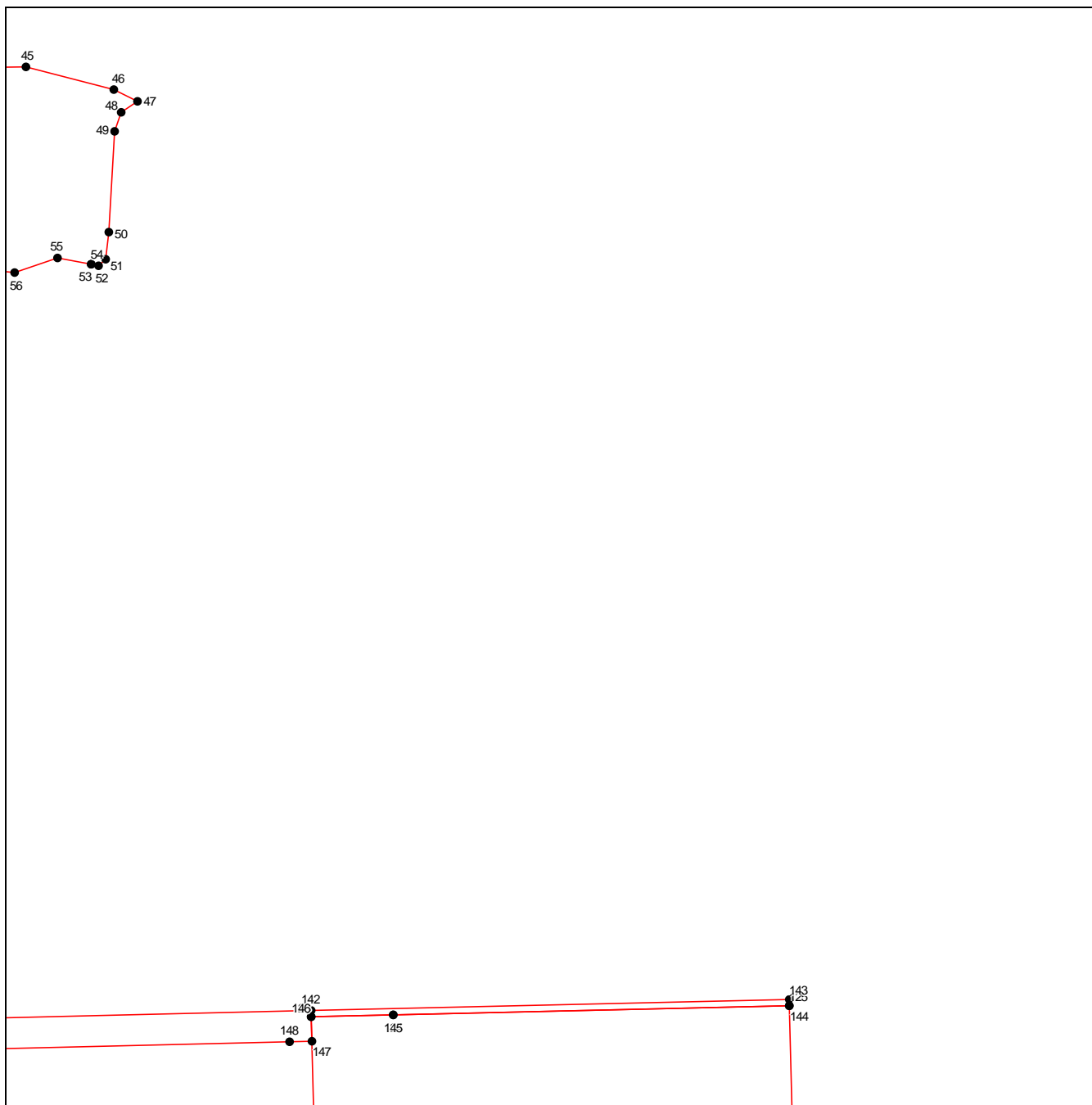
Используемые условные знаки и обозначения приведены на отдельной странице в конце раздела.

ГРАФИЧЕСКОЕ ОПИСАНИЕ

местоположения границ населенных пунктов, территориальных зон,
особо охраняемых природных территорий,
зон с особыми условиями использования территории

граница территориальной зоны "Производственная зона сельскохозяйственных предприятий (СХ-2)" Красногвардейского сельского поселения Каневского района Краснодарского края

(наименование объекта, местоположение границ которого описано)

План границ объекта**Выносной лист №16**

Масштаб 1:5000


Используемые условные знаки и обозначения приведены на отдельной странице в конце раздела.

ГРАФИЧЕСКОЕ ОПИСАНИЕ

местоположения границ населенных пунктов, территориальных зон,
особо охраняемых природных территорий,
зон с особыми условиями использования территории

**граница территориальной зоны "Производственная зона сельскохозяйственных предприятий
(СХ-2)" Красногвардейского сельского поселения Каневского района Краснодарского края**

(наименование объекта, местоположение границ которого описано)

План границ объекта**Выносной лист №17**

Масштаб 1:5000


Используемые условные знаки и обозначения приведены на отдельной странице в конце раздела.

ГРАФИЧЕСКОЕ ОПИСАНИЕ

местоположения границ населенных пунктов, территориальных зон,
особо охраняемых природных территорий,
зон с особыми условиями использования территории

граница территориальной зоны "Производственная зона сельскохозяйственных предприятий (СХ-2)" Красногвардейского сельского поселения Каневского района Краснодарского края

(наименование объекта, местоположение границ которого описано)

План границ объекта**Выносной лист №18**

Масштаб 1:5000

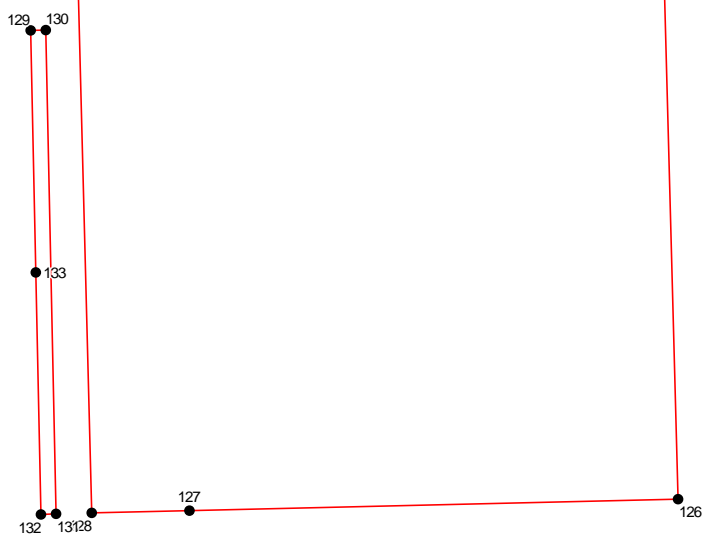
Используемые условные знаки и обозначения приведены на отдельной странице в конце раздела.

ГРАФИЧЕСКОЕ ОПИСАНИЕ

местоположения границ населенных пунктов, территориальных зон,
особо охраняемых природных территорий,
зон с особыми условиями использования территории

**граница территориальной зоны "Производственная зона сельскохозяйственных предприятий
(СХ-2)" Красногвардейского сельского поселения Каневского района Краснодарского края**

(наименование объекта, местоположение границ которого описано)

План границ объекта**Выносной лист №19**

Масштаб 1:5000

Используемые условные знаки и обозначения приведены на отдельной странице в конце раздела.

ГРАФИЧЕСКОЕ ОПИСАНИЕ

местоположения границ населенных пунктов, территориальных зон,
особо охраняемых природных территорий,
зон с особыми условиями использования территории

**граница территориальной зоны "Производственная зона сельскохозяйственных предприятий
(СХ-2)" Красногвардейского сельского поселения Каневского района Краснодарского края**

(наименование объекта, местоположение границ которого описано)

План границ объекта**Используемые условные знаки и обозначения:**

– граница объекта,



– характерная точка объекта.

ГРАФИЧЕСКОЕ ОПИСАНИЕ

местоположения границ населенных пунктов, территориальных зон,
особо охраняемых природных территорий,
зон с особыми условиями использования территории

граница территориальной зоны "Зона сельскохозяйственных угодий (СХ-1)" Красногвардейского
сельского поселения Каневского района Краснодарского края

(наименование объекта, местоположение границ которого описано (далее - объект))

ГРАФИЧЕСКОЕ ОПИСАНИЕ

местоположения границ населенных пунктов, территориальных зон,
особо охраняемых природных территорий,
зон с особыми условиями использования территории

**граница территориальной зоны "Зона сельскохозяйственных угодий (СХ-1)"
Красногвардейского сельского поселения Каневского района Краснодарского края**

(наименование объекта, местоположение границ которого описано)

№ п/п	Содержание	Номера листов
1	2	3
1	Сведения об объекте	3
2	Сведения о местоположении границ объекта	4
3	Сведения о местоположении измененных (уточненных) границ объекта	7
4	План границ	8

ГРАФИЧЕСКОЕ ОПИСАНИЕ

местоположения границ населенных пунктов, территориальных зон,
особо охраняемых природных территорий,
зон с особыми условиями использования территории

**граница территориальной зоны "Зона сельскохозяйственных угодий (СХ-1)"
Красногвардейского сельского поселения Каневского района Краснодарского края**

(наименование объекта, местоположение границ которого описано)

Сведения об объекте

№ п/п	Характеристики объекта	Описание характеристик
1	2	3
1	Местоположение объекта	Краснодарский край, р-н Каневской, ст-ца Александровская
2	Площадь объекта \pm величина погрешности определения площади ($P \pm \Delta P$)	68526 \pm 2291 кв.м
3	Иные характеристики объекта	—

ГРАФИЧЕСКОЕ ОПИСАНИЕ

местоположения границ населенных пунктов, территориальных зон,
особо охраняемых природных территорий,
зон с особыми условиями использования территории

граница территориальной зоны "Зона сельскохозяйственных угодий (СХ-1)"
Красногвардейского сельского поселения Каневского района Краснодарского края
(наименование объекта, местоположение границ которого описано)

Сведения о местоположении границ объекта

1. Система координат МСК 23, зона 1

2. Сведения о характерных точках границ объекта

Обозначение характерных точек границ	Координаты, м		Метод определения координат характерной точки	Средняя квадратическая погрешность положения характерной точки (M _t), м	Описание обозначения точки на местности (при наличии)
	X	Y			
1	2	3	4	5	6
1	609212.27	1383604.57	Картометрический метод	2.50	—
2	609230.88	1383630.93	Картометрический метод	2.50	—
3	609249.39	1383657.83	Картометрический метод	2.50	—
4	609268.87	1383685.13	Картометрический метод	2.50	—
5	609346.22	1383788.17	Картометрический метод	2.50	—
6	609379.98	1383837.26	Картометрический метод	2.50	—
7	609385.43	1383853.62	Картометрический метод	2.50	—
8	609380.39	1383872.64	Картометрический метод	2.50	—
9	609356.16	1383890.13	Картометрический метод	2.50	—
10	609323.37	1383910.79	Картометрический метод	2.50	—
11	609308.08	1383918.41	Картометрический метод	2.50	—
12	609120.25	1383648.63	Картометрический метод	2.50	—
13	609155.91	1383636.62	Картометрический метод	2.50	—
1	609212.27	1383604.57	Картометрический метод	2.50	—
14	610376.32	1383677.52	Картометрический метод	2.50	—
15	610392.86	1383686.00	Картометрический метод	2.50	—
16	610417.99	1383696.07	Картометрический метод	2.50	—

ГРАФИЧЕСКОЕ ОПИСАНИЕ

местоположения границ населенных пунктов, территориальных зон,
особо охраняемых природных территорий,
зон с особыми условиями использования территории

**граница территориальной зоны "Зона сельскохозяйственных угодий (СХ-1)"
Красногвардейского сельского поселения Каневского района Краснодарского края**

(наименование объекта, местоположение границ которого описано)

Сведения о местоположении границ объекта

1	2	3	4	5	6
17	610440.96	1383700.97	Картометрический метод	2.50	—
18	610450.69	1383707.04	Картометрический метод	2.50	—
19	610460.51	1383715.59	Картометрический метод	2.50	—
20	610482.85	1383775.68	Картометрический метод	2.50	—
21	610493.72	1383804.38	Картометрический метод	2.50	—
22	610444.81	1383796.82	Картометрический метод	2.50	—
23	610364.96	1383764.96	Картометрический метод	2.50	—
24	610352.91	1383766.80	Картометрический метод	2.50	—
25	610338.39	1383754.15	Картометрический метод	2.50	—
14	610376.32	1383677.52	Картометрический метод	2.50	—
26	608528.22	1382371.13	Картометрический метод	2.50	—
27	608682.06	1382507.55	Картометрический метод	2.50	—
28	608613.91	1382570.34	Картометрический метод	2.50	—
29	608574.01	1382530.66	Картометрический метод	2.50	—
30	608485.89	1382440.60	Картометрический метод	2.50	—
31	608476.76	1382428.22	Картометрический метод	2.50	—
26	608528.22	1382371.13	Картометрический метод	2.50	—
32	610123.80	1383583.43	Картометрический метод	2.50	—
33	610132.18	1383587.49	Картометрический метод	2.50	—
34	610159.78	1383624.61	Картометрический метод	2.50	—
35	610177.79	1383646.24	Картометрический метод	2.50	—
36	610128.14	1383711.25	Картометрический метод	2.50	—

ГРАФИЧЕСКОЕ ОПИСАНИЕ

местоположения границ населенных пунктов, территориальных зон,
особо охраняемых природных территорий,
зон с особыми условиями использования территории

**граница территориальной зоны "Зона сельскохозяйственных угодий (СХ-1)"
Красногвардейского сельского поселения Каневского района Краснодарского края**

(наименование объекта, местоположение границ которого описано)

Сведения о местоположении границ объекта

1	2	3	4	5	6
37	610087.80	1383680.83	Картометрический метод	2.50	—
38	610088.71	1383678.71	Картометрический метод	2.50	—
39	610091.63	1383664.09	Картометрический метод	2.50	—
40	610084.89	1383629.80	Картометрический метод	2.50	—
41	610082.65	1383618.38	Картометрический метод	2.50	—
42	610083.57	1383610.03	Картометрический метод	2.50	—
43	610110.32	1383587.79	Картометрический метод	2.50	—
32	610123.80	1383583.43	Картометрический метод	2.50	—

3. Сведения о характерных точках части (частей) границы объекта

Обозначение характерных точек части границы	Координаты, м		Метод определения координат характерной точки	Средняя квадратическая погрешность положения характерной точки (M_t), м	Описание обозначения точки на местности (при наличии)
	X	Y			
1	2	3	4	5	6
Часть № —					
—	—	—	—	—	—

ГРАФИЧЕСКОЕ ОПИСАНИЕ

местоположения границ населенных пунктов, территориальных зон,
особо охраняемых природных территорий,
зон с особыми условиями использования территории

граница территориальной зоны "Зона сельскохозяйственных угодий (СХ-1)"
Красногвардейского сельского поселения Каневского района Краснодарского края
(наименование объекта, местоположение границ которого описано)

Сведения о местоположении измененных (уточненных) границ объекта**1. Система координат —****2. Сведения о характерных точках границ объекта**

Обозначение характерных точек границ	Существующие координаты, м		Измененные (уточненные) координаты, м		Метод определения координат характерной точки	Средняя квадратическая погрешность положения характерной точки (M _t), м	Описание обозначения точки на местности (при наличии)
	X	Y	X	Y			
1	2	3	4	5	6	7	8
—	—	—	—	—	—	—	—

3. Сведения о характерных точках части (частей) границы объекта

Часть № —

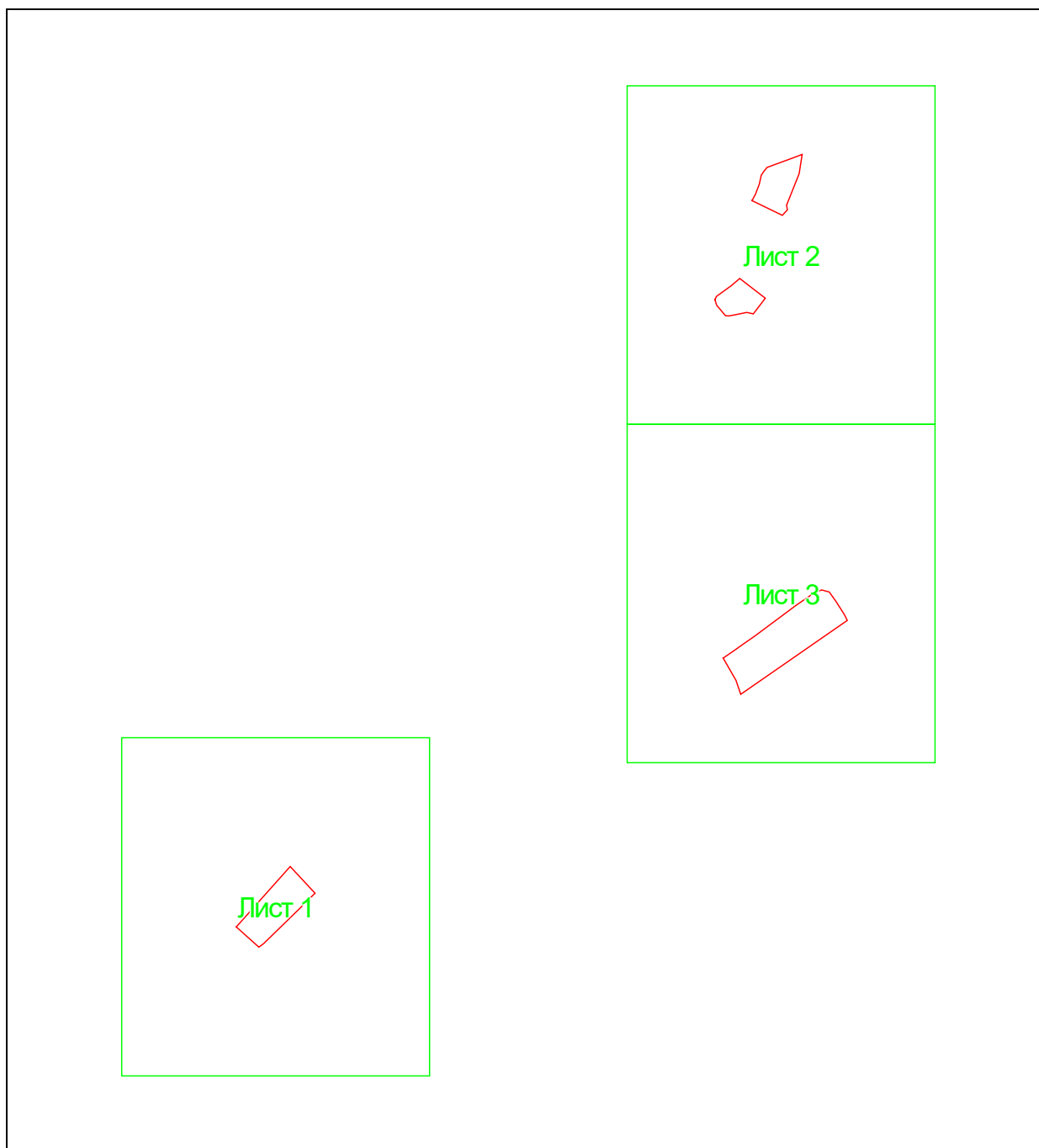
Обозначение характерных точек границ	Существующие координаты, м		Измененные (уточненные) координаты, м		Метод определения координат характерной точки	Средняя квадратическая погрешность положения характерной точки (M _t), м	Описание обозначения точки на местности (при наличии)
	X	Y	X	Y			
1	2	3	4	5	6	7	8
—	—	—	—	—	—	—	—

ГРАФИЧЕСКОЕ ОПИСАНИЕ

местоположения границ населенных пунктов, территориальных зон,
особо охраняемых природных территорий,
зон с особыми условиями использования территории

**граница территориальной зоны "Зона сельскохозяйственных угодий (СХ-1)"
Красногвардейского сельского поселения Каневского района Краснодарского края**

(наименование объекта, местоположение границ которого описано)

План границ объекта**Основной лист**

Масштаб 1: 15000

Используемые условные знаки и обозначения:

— область выносного листа,

23

— номер выносного листа.

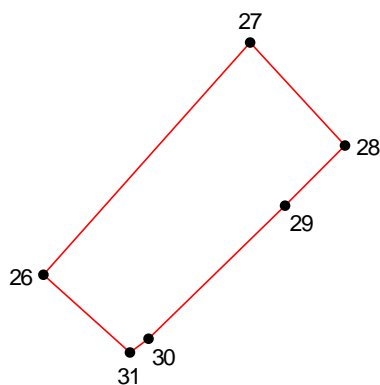
Остальные используемые условные знаки и обозначения приведены на отдельной странице в конце раздела.

ГРАФИЧЕСКОЕ ОПИСАНИЕ

местоположения границ населенных пунктов, территориальных зон,
особо охраняемых природных территорий,
зон с особыми условиями использования территории

**граница территориальной зоны "Зона сельскохозяйственных угодий (СХ-1)"
Красногвардейского сельского поселения Каневского района Краснодарского края**

(наименование объекта, местоположение границ которого описано)

План границ объекта**Выносной лист №1**

Масштаб 1:5000

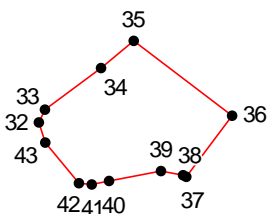
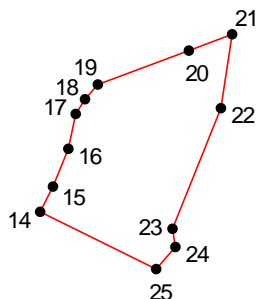
Используемые условные знаки и обозначения приведены на отдельной странице в конце раздела.

ГРАФИЧЕСКОЕ ОПИСАНИЕ

местоположения границ населенных пунктов, территориальных зон,
особо охраняемых природных территорий,
зон с особыми условиями использования территории

**граница территориальной зоны "Зона сельскохозяйственных угодий (СХ-1)"
Красногвардейского сельского поселения Каневского района Краснодарского края**

(наименование объекта, местоположение границ которого описано)

План границ объекта**Выносной лист №2**

Масштаб 1:5000

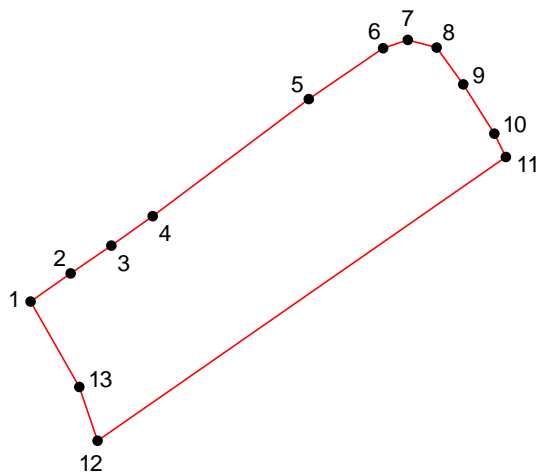
Используемые условные знаки и обозначения приведены на отдельной странице в конце раздела.

ГРАФИЧЕСКОЕ ОПИСАНИЕ

местоположения границ населенных пунктов, территориальных зон,
особо охраняемых природных территорий,
зон с особыми условиями использования территории

**граница территориальной зоны "Зона сельскохозяйственных угодий (СХ-1)"
Красногвардейского сельского поселения Каневского района Краснодарского края**

(наименование объекта, местоположение границ которого описано)

План границ объекта**Выносной лист №3**

Масштаб 1:5000

Используемые условные знаки и обозначения приведены на отдельной странице в конце раздела.



ГРАФИЧЕСКОЕ ОПИСАНИЕ

местоположения границ населенных пунктов, территориальных зон,
особо охраняемых природных территорий,
зон с особыми условиями использования территории

**граница территориальной зоны "Зона сельскохозяйственных угодий (СХ-1)"
Красногвардейского сельского поселения Каневского района Краснодарского края**

(наименование объекта, местоположение границ которого описано)

План границ объекта**Используемые условные знаки и обозначения:**

-  – граница объекта,
-  – характерная точка объекта.